



АДМИНИСТРАЦИЯ ГОРОДСКОГО ОКРУГА  
ГОРОД ВЫКСА НИЖЕГОРОДСКОЙ ОБЛАСТИ

# ПОСТАНОВЛЕНИЕ

03.02.2026

№ 362

**О внесении изменений в постановление  
администрации городского округа город Выкса  
Нижегородской области  
от 12 февраля 2020 года № 312 «Об утверждении  
схем границ прилегающих территорий  
в городском округе город Выкса Нижегородской области»**

В соответствии с разделом 2<sup>1</sup> правил благоустройства городского округа город Выкса Нижегородской области, утвержденных решением Совета депутатов городского округа город Выкса Нижегородской области от 31 октября 2017 года № 95, администрация городского округа город Выкса Нижегородской области постановляет:

1. Внести в приложение к постановлению администрации городского округа город Выкса Нижегородской области от 12 февраля 2020 года № 312 «Об утверждении схем границ прилегающих территорий в городском округе город Выкса Нижегородской области» (в редакции постановлений администрации от 23.11.2020 №2566, от 22.03.2021 № 675, от 27.03.2023 № 857, от 06.06.2025 №2061) следующие изменения:

1) в таблице «Схемы границ прилегающих территорий в городском округе город Выкса Нижегородской области»:

а) позицию 21 изложить в следующей редакции:

21	Контейнерная площадка	г. Выкса, м-он Гоголя, район дома 18	Объект не стоит на кадастровом учете	35 м <sup>2</sup>	Приложение 21 к схеме
----	-----------------------	--------------------------------------	--------------------------------------	-------------------	-----------------------

б) позицию 33 изложить в следующей редакции:

33	Контейнерная площадка	г. Выкса, м-он Гоголя, район дома 24	Объект не стоит на кадастровом учете	100 м <sup>2</sup>	Приложение 33 к схеме
----	-----------------------	--------------------------------------	--------------------------------------	--------------------	-----------------------

в) дополнить позициями 52-131 следующего содержания:

52	Контейнерная площадка	г. Выкса, ул. 1 Мая, район насосной станции	Объект не стоит на кадастровом учете	43 м <sup>2</sup>	Приложение 52 к схеме
53	Контейнерная площадка	г. Выкса, ул. 1 Мая, район дома 34	Объект не стоит на кадастровом учете	27 м <sup>2</sup>	Приложение 53 к схеме
54	Контейнерная площадка	г. Выкса, ул. Веретенова, район дома 1	Объект не стоит на кадастровом учете	35 м <sup>2</sup>	Приложение 54 к схеме
55	Контейнерная площадка	г. Выкса, ул.7 Коммунаров, район дома 16	Объект не стоит на кадастровом учете	82 м <sup>2</sup>	Приложение 55 к схеме
	Контейнерная площадка	г. Выкса, ул. Белякова, район дома 2	Объект не стоит на кадастровом учете	125 м <sup>2</sup>	Приложение 56 к схеме
57	Контейнерная площадка	г. Выкса, ул. Бородачевой, район дома 21	Объект не стоит на кадастровом учете	36 м <sup>2</sup>	Приложение 57 к схеме
58	Контейнерная площадка	г. Выкса, ул. Вавилина, район дома 11а	Объект не стоит на кадастровом учете	104 м <sup>2</sup>	Приложение 58 к схеме
59	Контейнерная площадка	г. Выкса, ул. Восточная, район дома 25	Объект не стоит на кадастровом учете	29 м <sup>2</sup>	Приложение 59 к схеме
60	Контейнерная площадка	г. Выкса, ул. Запрудная, район дома 24	Объект не стоит на кадастровом учете	84 м <sup>2</sup>	Приложение 60 к схеме
61	Контейнерная площадка	г. Выкса, пер. Запрудный, район дома 4	Объект не стоит на кадастровом учете	58 м <sup>2</sup>	Приложение 61 к схеме
62	Контейнерная площадка	г. Выкса, ул. Корнилова, район дома 5	Объект не стоит на кадастровом учете	65 м <sup>2</sup>	Приложение 62 к схеме
63	Контейнерная площадка	г. Выкса, ул. Корнилова, район дома 104	Объект не стоит на кадастровом учете	115 м <sup>2</sup>	Приложение 63 к схеме
64	Контейнерная площадка	г. Выкса, ул. Красная площадь, район дома 16	Объект не стоит на кадастровом учете	42 м <sup>2</sup>	Приложение 64 к схеме
65	Контейнерная площадка	г. Выкса, ул. Красные зори, район дома 2а	Объект не стоит на кадастровом учете	63 м <sup>2</sup>	Приложение 65 к схеме
66	Контейнерная площадка	г. Выкса, ул. Красные зори, район дома 5	Объект не стоит на кадастровом учете	77 м <sup>2</sup>	Приложение 66 к схеме
67	Контейнерная площадка	г. Выкса, ул. Красные зори, район дома 25а	Объект не стоит на кадастровом учете	74 м <sup>2</sup>	Приложение 67 к схеме
68	Контейнерная площадка	г. Выкса, пер. Красные зори, район дома 2	Объект не стоит на кадастровом учете	65 м <sup>2</sup>	Приложение 68 к схеме
69	Контейнерная площадка	г. Выкса, ул. Красные зори, район дома 49	Объект не стоит на кадастровом учете	120 м <sup>2</sup>	Приложение 69 к схеме
70	Контейнерная	г. Выкса ул.	Объект не стоит на	42 м <sup>2</sup>	Приложение 70

	площадка	Красные зори, район дома 33	кадастровом учете		к схеме
71	Контейнерная площадка	г. Выкса, ул. Красные зори, район дома 28	Объект не стоит на кадастровом учете	46 м <sup>2</sup>	Приложение 71 к схеме
72	Контейнерная площадка	г. Выкса, ул. Красные зори, район дома 95а	Объект не стоит на кадастровом учете	81 м <sup>2</sup>	Приложение 72 к схеме
73	Контейнерная площадка	г. Выкса, ул. Кутузова, район дома 41	Объект не стоит на кадастровом учете	72 м <sup>2</sup>	Приложение 73 к схеме
74	Контейнерная площадка	г. Выкса, ул. Лесозаводская, район дома 19	Объект не стоит на кадастровом учете	93 м <sup>2</sup>	Приложение 74 к схеме
75	Контейнерная площадка	г. Выкса, ул. Лесозаводская, район дома 25	Объект не стоит на кадастровом учете	151 м <sup>2</sup>	Приложение 75 к схеме
76	Контейнерная площадка	г. Выкса, ул. Лепсе, район дома 3	Объект не стоит на кадастровом учете	25 м <sup>2</sup>	Приложение 76 к схеме
77	Контейнерная площадка	г. Выкса, ул. Лужки, район дома 24	Объект не стоит на кадастровом учете	84 м <sup>2</sup>	Приложение 77 к схеме
78	Контейнерная площадка	г. Выкса, ул. Ленина, район зд. 90-Ц	Объект не стоит на кадастровом учете	51 м <sup>2</sup>	Приложение 78 к схеме
79	Контейнерная площадка	г. Выкса, ул. Локтя, район дома 46	Объект не стоит на кадастровом учете	52 м <sup>2</sup>	Приложение 79 к схеме
80	Контейнерная площадка	г. Выкса, ул. старшего матроса Астахова, район дома 3	Объект не стоит на кадастровом учете	40 м <sup>2</sup>	Приложение 80 к схеме
81	Контейнерная площадка	г. Выкса, ул. старшего матроса Астахова, район ГРП (напротив поворот на п. Строитель)	Объект не стоит на кадастровом учете	56 м <sup>2</sup>	Приложение 81 к схеме
82	Контейнерная площадка	г. Выкса, м-н Молодежный, район дома 117	Объект не стоит на кадастровом учете	200 м <sup>2</sup>	Приложение 82 к схеме
83	Контейнерная площадка	г. Выкса, ул. Нахимова, район дома 25	Объект не стоит на кадастровом учете	72 м <sup>2</sup>	Приложение 83 к схеме
84	Контейнерная площадка	г. Выкса, ул. Нахимова, район дома 17	Объект не стоит на кадастровом учете	86 м <sup>2</sup>	Приложение 84 к схеме
85	Контейнерная площадка	г. Выкса, ул. Новая, район дома 30	Объект не стоит на кадастровом учете	68 м <sup>2</sup>	Приложение 85 к схеме
86	Контейнерная площадка	г. Выкса, ул. Островского, район дома 20	Объект не стоит на кадастровом учете	115 м <sup>2</sup>	Приложение 86 к схеме
87	Контейнерная площадка	г. Выкса, ул. Островского,	Объект не стоит на кадастровом учете	45 м <sup>2</sup>	Приложение 87 к схеме

		район дома 47			
88	Контейнерная площадка	г. Выкса, ул. Льва Толстого, район дома 16	Объект не стоит на кадастровом учете	49 м <sup>2</sup>	Приложение 88 к схеме
89	Контейнерная площадка	г. Выкса, пл. Октябрьской Революции, зд. 1	Объект не стоит на кадастровом учете	45 м <sup>2</sup>	Приложение 89 к схеме
90	Контейнерная площадка	г. Выкса, пер. Дзержинского, район дома 25	Объект не стоит на кадастровом учете	52 м <sup>2</sup>	Приложение 90 к схеме
91	Контейнерная площадка	г. Выкса, ул. Попова, район дома 15	Объект не стоит на кадастровом учете	140 м <sup>2</sup>	Приложение 91 к схеме
92	Контейнерная площадка	г. Выкса, ул. Пушкина, район дома 2а (Ордер)	Объект не стоит на кадастровом учете	47 м <sup>2</sup>	Приложение 92 к схеме
93	Контейнерная площадка	г. Выкса, п. Ризадеевский район дома 1	Объект не стоит на кадастровом учете	48 м <sup>2</sup>	Приложение 93 к схеме
94	Контейнерная площадка	г. Выкса, ул. Романова, район дома 1	Объект не стоит на кадастровом учете	88 м <sup>2</sup>	Приложение 94 к схеме
95	Контейнерная площадка	г. Выкса, ул. Семафорная, район дома 26	Объект не стоит на кадастровом учете	68 м <sup>2</sup>	Приложение 95 к схеме
96	Контейнерная площадка	г. Выкса, ул. Симы Битковой, район дома 28в	Объект не стоит на кадастровом учете	122 м <sup>2</sup>	Приложение 96 к схеме
97	Контейнерная площадка	г. Выкса, ул. Слепнева, район дома №24А	Объект не стоит на кадастровом учете	17 м <sup>2</sup>	Приложение 97 к схеме
98	Контейнерная площадка	г. Выкса, ул. Слепнева, район дома 30	Объект не стоит на кадастровом учете	88 м <sup>2</sup>	Приложение 98 к схеме
99	Контейнерная площадка	г. Выкса, ул. Стахановская, район дома 2	Объект не стоит на кадастровом учете	107 м <sup>2</sup>	Приложение 99 к схеме
100	Контейнерная площадка	г. Выкса, ул. Степана Разина, район дома 41	Объект не стоит на кадастровом учете	18 м <sup>2</sup>	Приложение 100 к схеме
101	Контейнерная площадка	г. Выкса, ул. Степана Разина, район дома 9а	Объект не стоит на кадастровом учете	84 м <sup>2</sup>	Приложение 101 к схеме
102	Контейнерная площадка	г. Выкса, пос. Строитель, район дома 6	Объект не стоит на кадастровом учете	47 м <sup>2</sup>	Приложение 102 к схеме
103	Контейнерная площадка	г. Выкса, м-н Центральный, район дома 6а	Объект не стоит на кадастровом учете	39 м <sup>2</sup>	Приложение 103 к схеме
104	Контейнерная площадка	г. Выкса, ул. Циолковского, район дома 36	Объект не стоит на кадастровом учете	323 м <sup>2</sup>	Приложение 104 к схеме
105	Контейнерная площадка	г. Выкса, ул. Челюскина, район дома 43	Объект не стоит на кадастровом учете	125 м <sup>2</sup>	Приложение 105 к схеме

		(район насосной станции)			
106	Контейнерная площадка	г. Выкса, ул. Чкалова, район дома 64	Объект не стоит на кадастровом учете	53 м <sup>2</sup>	Приложение 106 к схеме
107	Контейнерная площадка	г. Выкса, квартал Инженера Шухова, район дома 12	Объект не стоит на кадастровом учете	15 м <sup>2</sup>	Приложение 107 к схеме
108	Контейнерная площадка	г. Выкса, ул. Школьная, район дома 14	Объект не стоит на кадастровом учете	101 м <sup>2</sup>	Приложение 108 к схеме
109	Контейнерная площадка	г. Выкса, м-н Юбилейный, район дома 6	Объект не стоит на кадастровом учете	179 м <sup>2</sup>	Приложение 109 к схеме
110	Контейнерная площадка	г. Выкса, м-н Юбилейный, район дома 72	Объект не стоит на кадастровом учете	217 м <sup>2</sup>	Приложение 110 к схеме
111	Контейнерная площадка	г. Выкса, м-н Юбилейный, район дома 78	Объект не стоит на кадастровом учете	48 м <sup>2</sup>	Приложение 111 к схеме
112	Контейнерная площадка	г. Выкса, м-н Юбилейный, район здания 83	Объект не стоит на кадастровом учете	108 м <sup>2</sup>	Приложение 112 к схеме
113	Контейнерная площадка	г. Выкса, м-н Южный, район дома 17	Объект не стоит на кадастровом учете	77 м <sup>2</sup>	Приложение 113 к схеме
114	Контейнерная площадка	г. Выкса, м-н Южный, район дома 15	Объект не стоит на кадастровом учете	71 м <sup>2</sup>	Приложение 114 к схеме
115	Контейнерная площадка	г. Выкса, ул. Луговских, район дома 24	Объект не стоит на кадастровом учете	23 м <sup>2</sup>	Приложение 115 к схеме
116	Контейнерная площадка	г. Выкса, пл. Советская, район дома 10	Объект не стоит на кадастровом учете	57 м <sup>2</sup>	Приложение 116 к схеме
117	Контейнерная площадка	г. Выкса, пер. Пионера, район дома 15	Объект не стоит на кадастровом учете	66 м <sup>2</sup>	Приложение 117 к схеме
118	Контейнерная площадка	г. Выкса, ул. Ризадеевская, район дома 31	Объект не стоит на кадастровом учете	58 м <sup>2</sup>	Приложение 118 к схеме
119	Контейнерная площадка	г. Выкса, ул. Локтя, район дома 21	Объект не стоит на кадастровом учете	26 м <sup>2</sup>	Приложение 119 к схеме
120	Контейнерная площадка	г. Выкса, ул. 1-ая Рудная, район дома 19	Объект не стоит на кадастровом учете	39 м <sup>2</sup>	Приложение 120 к схеме
121	Контейнерная площадка	г. Выкса ул. Шлаковая, район дома 33	Объект не стоит на кадастровом учете	45 м <sup>2</sup>	Приложение 121 к схеме
122	Контейнерная площадка	г. Выкса, ул. Ленина, район дома 121	Объект не стоит на кадастровом учете	58 м <sup>2</sup>	Приложение 122 к схеме
123	Контейнерная площадка	г. Выкса, ул. Ленина, район	Объект не стоит на кадастровом учете	43 м <sup>2</sup>	Приложение 123 к схеме

		дома 153			
124	Контейнерная площадка	г. Выкса, ул. Ленина, район дома 177	Объект не стоит на кадастровом учете	34 м <sup>2</sup>	Приложение 124 к схеме
125	Контейнерная площадка	г. Выкса, ул. Шевченко, район дома 38	Объект не стоит на кадастровом учете	51 м <sup>2</sup>	Приложение 125 к схеме
126	Контейнерная площадка	г. Выкса, ул. Набережная, район дома 15	Объект не стоит на кадастровом учете	86 м <sup>2</sup>	Приложение 126 к схеме
127	Контейнерная площадка	г. Выкса, ул. Пролетарская, район дома 12	Объект не стоит на кадастровом учете	34 м <sup>2</sup>	Приложение 127 к схеме
128	Контейнерная площадка	г. Выкса, ул. Пролетарская, район дома 41	Объект не стоит на кадастровом учете	41 м <sup>2</sup>	Приложение 128 к схеме
129	Контейнерная площадка	г.Выкса, проулок между ул.Рабочая и Горького	Объект не стоит на кадастровом учете	44 м <sup>2</sup>	Приложение 129 к схеме
130	Контейнерная площадка	г. Выкса, ул. Циолковского, район дома 1	Объект не стоит на кадастровом учете	23 м <sup>2</sup>	Приложение 130 к схеме
131	Контейнерная площадка	г. Выкса, ул. Досчатинское шоссе, район дома 24	Объект не стоит на кадастровом учете	46 м <sup>2</sup>	Приложение 131 к схеме

2) приложение 21 к схеме изложить в новой редакции согласно приложению 1 к настоящему постановлению;

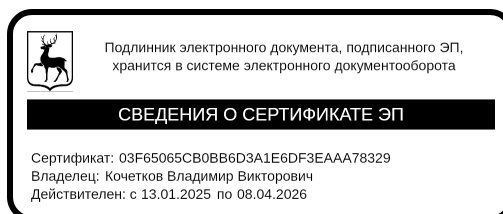
3) приложение 33 к схеме изложить в новой редакции согласно приложению 2 к настоящему постановлению;

4) дополнить приложениями 52-131 к схеме согласно приложениям 3-82 к настоящему постановлению соответственно.

2. Управлению муниципального контроля администрации городского округа город Выкса Нижегородской области разместить схемы границ прилегающих территорий в городском округе город Выкса Нижегородской области в информационной системе обеспечения градостроительной деятельности.

3. Настоящее постановление вступает в силу со дня его официального опубликования.

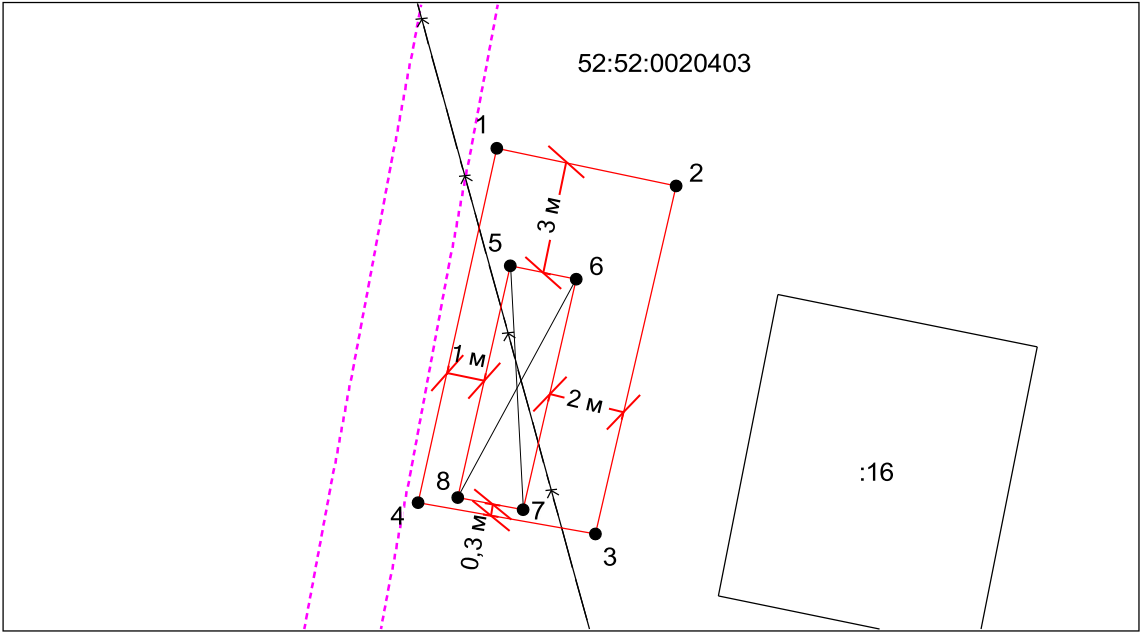
Глава  
местного самоуправления



В.В. Кочетков

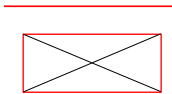
Схематическое изображение границ прилегающей территории, а также границ объекта (условный номер 21)

Условный номер земельного участка — <small>(указывается в случае, если предусматривается образование двух и более земельных участков)</small>		
Адрес: Нижегородская область, г. Выкса, мкр. Гоголя, в р-не д. 18		
Площадь земельного участка 35 м²		
Обозначение характерных точек границ	Координаты, м	
	X	Y
1	2	3
1	419403,45	1291042,21
2	419402,45	1291046,95
3	419393,22	1291044,81
4	419394,05	1291040,13
1	419403,45	1291042,21
5	419400,32	1291042,56
6	419399,97	1291044,31
7	419393,86	1291042,90
8	419394,18	1291041,17
5	419400,32	1291042,56



Система координат: ГСК 52  
Масштаб 1:200

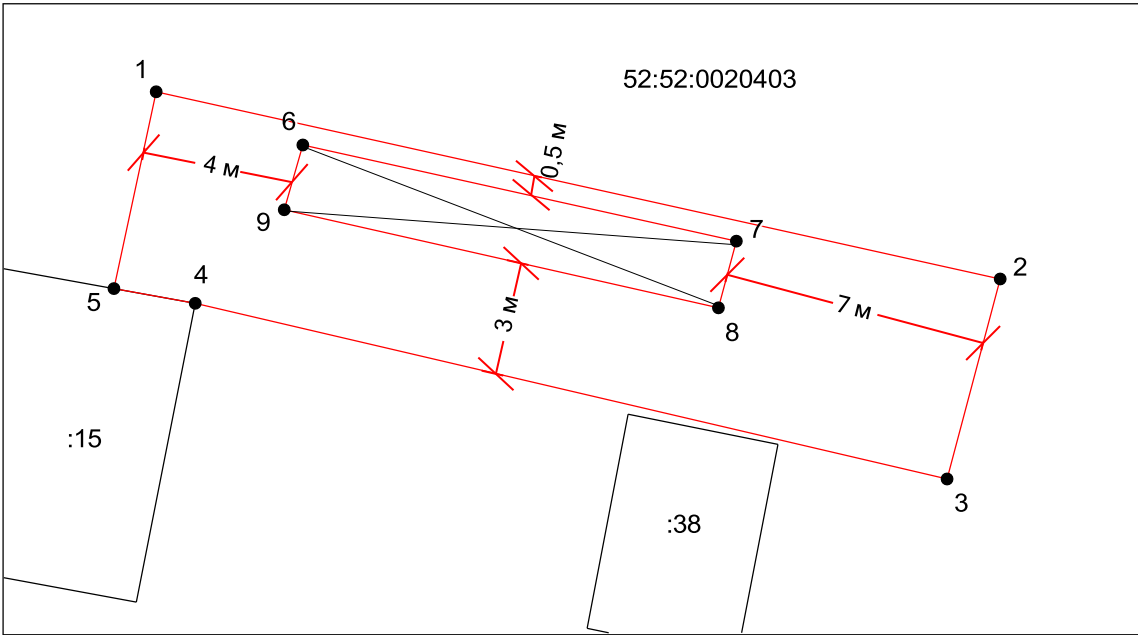
Условные обозначения:



- граница образуемого земельного участка
- контейнерная площадка
- характерная точка границы земельного участка

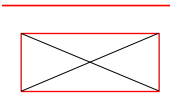
Схематическое изображение границ прилегающей территории, а также границ объекта (условный номер 33)

Условный номер земельного участка — (указывается в случае, если предусматривается образование двух и более земельных участков)		
Адрес: Нижегородская область, г. Выкса, мкр. Гоголя, в р-не д. 24		
Площадь земельного участка 100 м²		
Обозначение характерных точек границ	Координаты, м	
	X	Y
1	2	3
1	419499,47	1291025,60
2	419494,53	1291047,91
3	419489,25	1291046,51
4	419493,88	1291026,63
5	419494,28	1291024,48
1	419499,47	1291025,60
6	419498,07	1291029,48
7	419495,52	1291040,93
8	419493,76	1291040,46
9	419496,36	1291028,98
6	419498,07	1291029,48



Система координат: ГСК 52  
Масштаб 1:200

Условные обозначения:

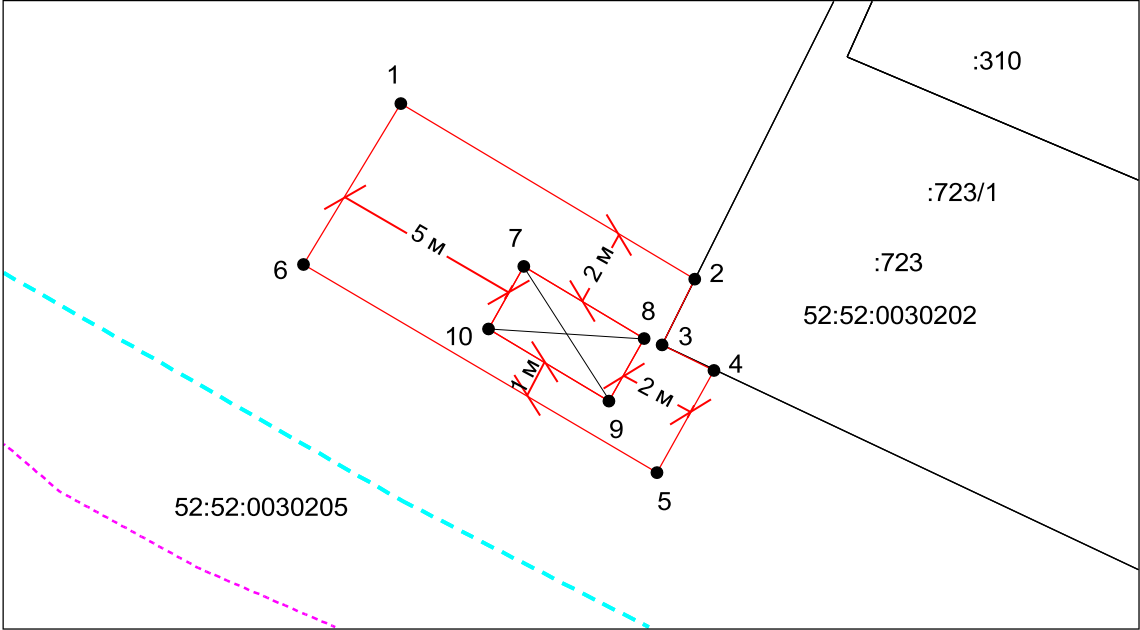


- граница образуемого земельного участка
- контейнерная площадка
- характерная точка границы земельного участка



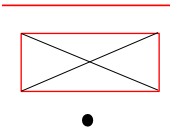
Схематическое изображение границ прилегающей территории, а также границ объекта (условный номер 52)

Условный номер земельного участка — <small>(указывается в случае, если предусматривается образование двух и более земельных участков)</small>		
Адрес: Нижегородская область, г. Выкса, ул. 1 Мая, в р-не зд. 34а		
Площадь земельного участка 43 м²		
Обозначение характерных точек границ	Координаты, м	
	X	Y
1	2	3
1	417963,11	1288699,89
2	417958,45	1288707,67
3	417956,71	1288706,81
4	417956,03	1288708,18
5	417953,33	1288706,67
6	417958,85	1288697,32
1	417963,11	1288699,89
7	417958,80	1288703,14
8	417956,88	1288706,33
9	417955,22	1288705,40
10	417957,14	1288702,22
7	417958,80	1288703,14



Система координат: ГСК 52  
Масштаб 1:200

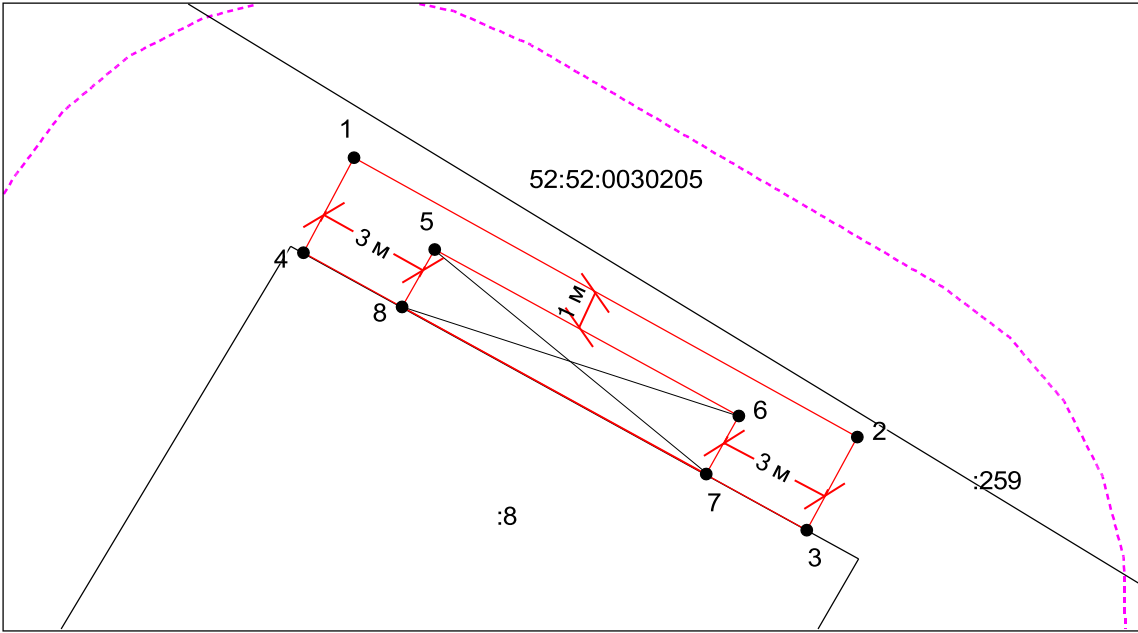
Условные обозначения:



- граница образуемого земельного участка
- контейнерная площадка
- характерная точка границы земельного участка

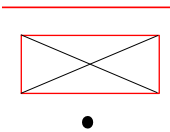
Схематическое изображение границ прилегающей территории, а также границ объекта (условный номер 53)

<b>Условный номер земельного участка</b> — (указывается в случае, если предусматривается образование двух и более земельных участков)		
<b>Адрес:</b> Нижегородская область, г. Выкса, ул. 1 Мая, в р-не д. 34		
<b>Площадь земельного участка</b> 27 м <sup>2</sup>		
Обозначение характерных точек границ	Координаты, м	
	X	Y
1	2	3
1	418089,76	1288419,04
2	418082,34	1288432,34
3	418079,88	1288431,00
4	418087,24	1288417,70
1	418089,76	1288419,04
5	418087,33	1288421,17
6	418082,90	1288429,20
7	418081,36	1288428,34
8	418085,80	1288420,31
5	418087,33	1288421,17



Система координат: ГСК 52  
Масштаб 1:200

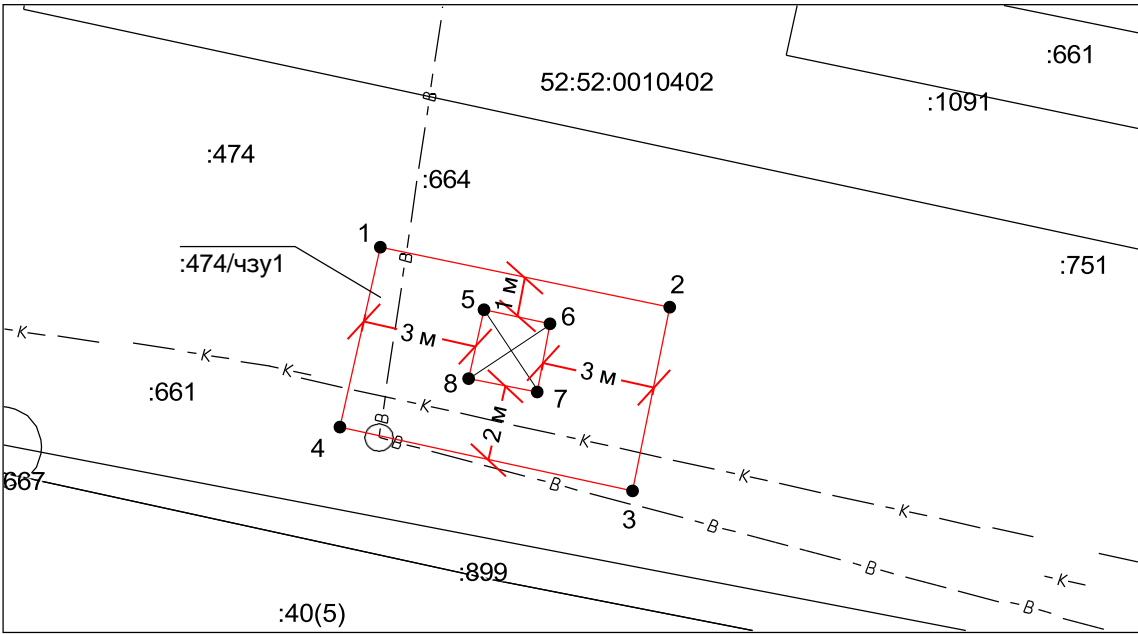
Условные обозначения:



- граница образуемого земельного участка
- контейнерная площадка
- характерная точка границы земельного участка

Схематическое изображение границ прилегающей территории, а также границ объекта (условный номер 54)

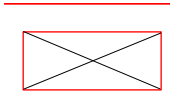
Условный номер земельного участка — <small>(указывается в случае, если предусматривается образование двух и более земельных участков)</small>		
Кадастровый номер (обозначение) земельного участка: 52:52:0010402:474		
Обозначение части: 474/чзу1		
Адрес: Нижегородская область, г. Выкса, ул. Веретенова, в р-не д. 1		
Площадь земельного участка 35 м <sup>2</sup>		
Обозначение характерных точек границ	Координаты, м	
	X	Y
1	2	3
1	418980,22	1285806,14
2	418978,62	1285813,80
3	418973,75	1285812,82
4	418975,44	1285805,07
1	418980,22	1285806,14
5	418978,55	1285808,88
6	418978,19	1285810,63
7	418976,37	1285810,29
8	418976,73	1285808,47
5	418978,55	1285808,88



Система координат: ГСК 52

Масштаб 1:200

Условные обозначения:



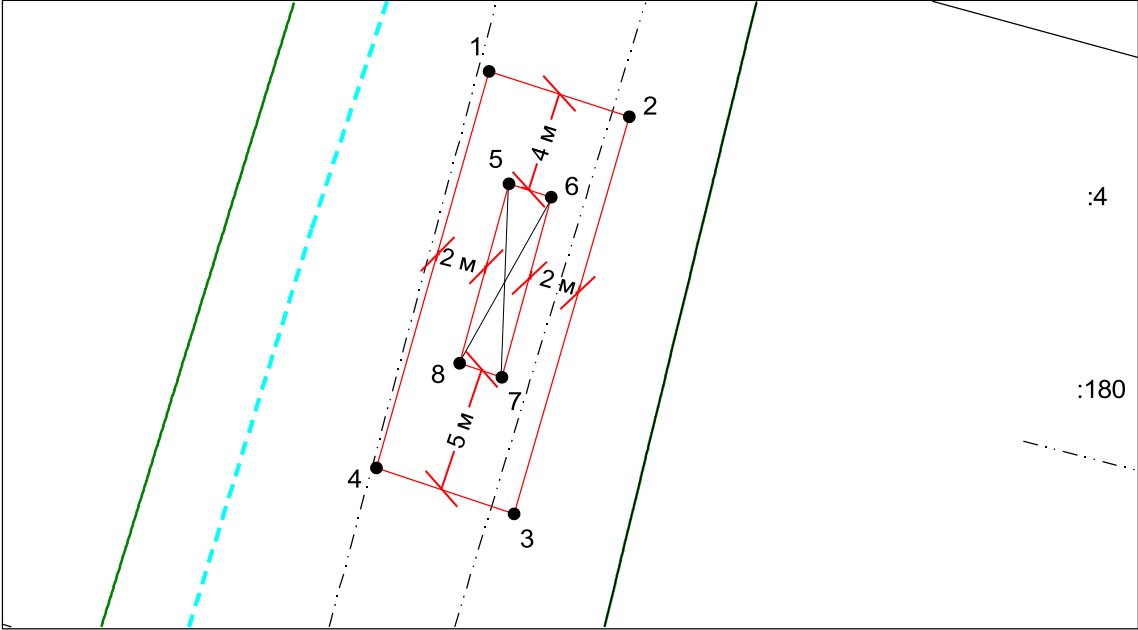
— граница образуемого земельного участка

— контейнерная площадка

— характерная точка границы земельного участка

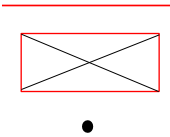
Схематическое изображение границ прилегающей территории, а также границ объекта (условный номер 55)

Условный номер земельного участка — <small>(указывается в случае, если предусматривается образование двух и более земельных участков)</small>		
Адрес: Нижегородская область, г. Выкса, ул. 7 Коммунаров, в р-не д. 16		
Площадь земельного участка 82 м²		
Обозначение характерных точек границ	Координаты, м	
	X	Y
1	2	3
1	418382,52	1291169,70
2	418380,70	1291175,26
3	418364,91	1291170,70
4	418366,75	1291165,22
1	418382,52	1291169,70
5	418378,04	1291170,49
6	418377,51	1291172,17
7	418370,36	1291170,21
8	418370,90	1291168,53
5	418378,04	1291170,49



Система координат: ГСК 52  
Масштаб 1:300

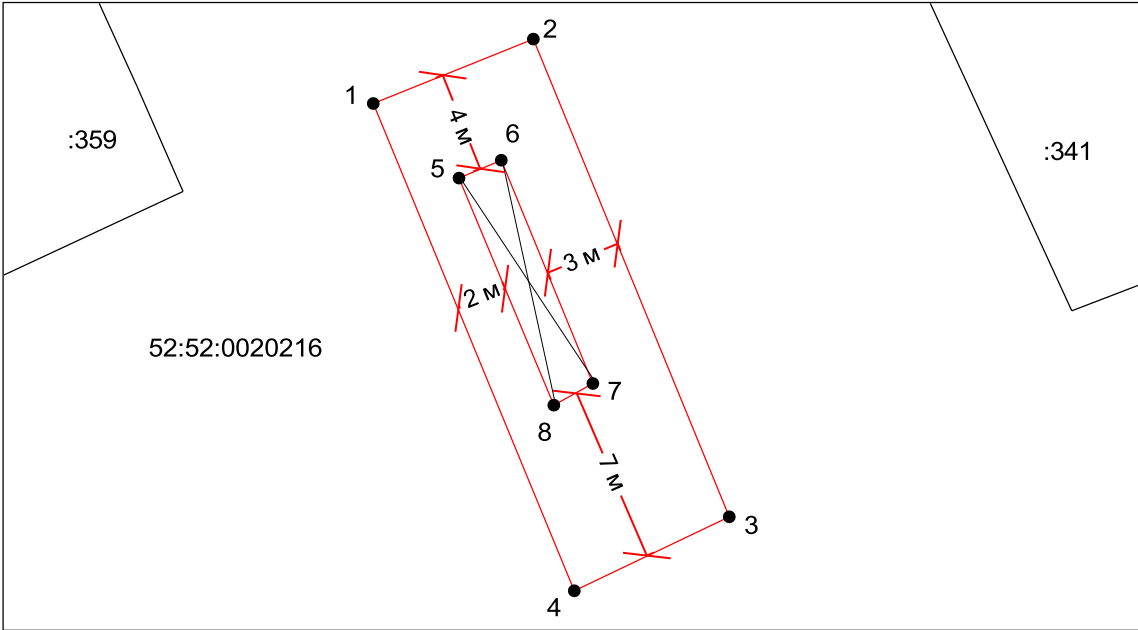
Условные обозначения:



- граница образуемого земельного участка
- контейнерная площадка
- характерная точка границы земельного участка

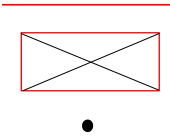
Схематическое изображение границ прилегающей территории, а также границ объекта (условный номер 56)

Условный номер земельного участка — (указывается в случае, если предусматривается образование двух и более земельных участков)		
Адрес: Нижегородская область, г. Выкса, ул. Белякова, в р-не д. 2		
Площадь земельного участка 125 м²		
Обозначение характерных точек границ	Координаты, м	
	X	Y
1	2	3
1	419529,11	1288996,42
2	419531,69	1289002,78
3	419512,67	1289010,55
4	419509,71	1289004,41
1	419529,11	1288996,42
5	419526,16	1288999,83
6	419526,87	1289001,51
7	419517,98	1289005,14
8	419517,12	1289003,59
5	419526,16	1288999,83



Система координат: ГСК 52  
Масштаб 1:300

Условные обозначения:

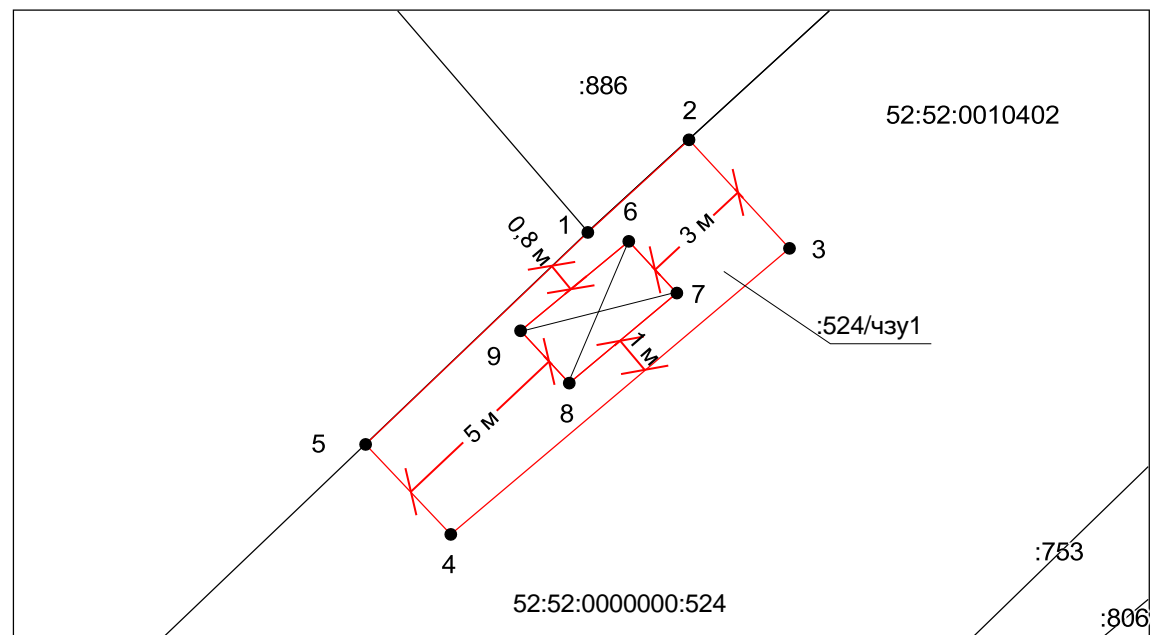


- граница образуемого земельного участка
- контейнерная площадка
- характерная точка границы земельного участка

Нижегородской области  
от 03.02.2026 № 362

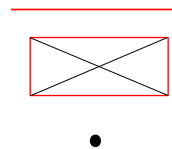
**Схематическое изображение границ прилегающей территории, а также границ объекта (условный номер 57)**

<b>Условный номер земельного участка</b> — (указывается в случае, если предусматривается образование двух и более земельных участков)		
<b>Кадастровый номер (обозначение) земельного участка:</b> 52:52:0000000:524		
<b>Обозначение части:</b> 524/чзул		
<b>Адрес:</b> Нижегородская область, г. Выкса, ул. Бородачевой, в р-не д. 21		
<b>Площадь земельного участка</b> 36 м <sup>2</sup>		
Обозначение характерных точек границ	Координаты, м	
	X	Y
1	2	3
1	420090,16	1286092,99
2	420092,60	1286095,66
3	420089,73	1286098,32
4	420082,15	1286089,36
5	420084,53	1286087,11
1	420090,16	1286092,99
6	420089,92	1286094,07
7	420088,54	1286095,34
8	420086,15	1286092,49
9	420087,54	1286091,21
6	420089,92	1286094,07



**Система координат: ГСК 52**  
**Масштаб 1:200**

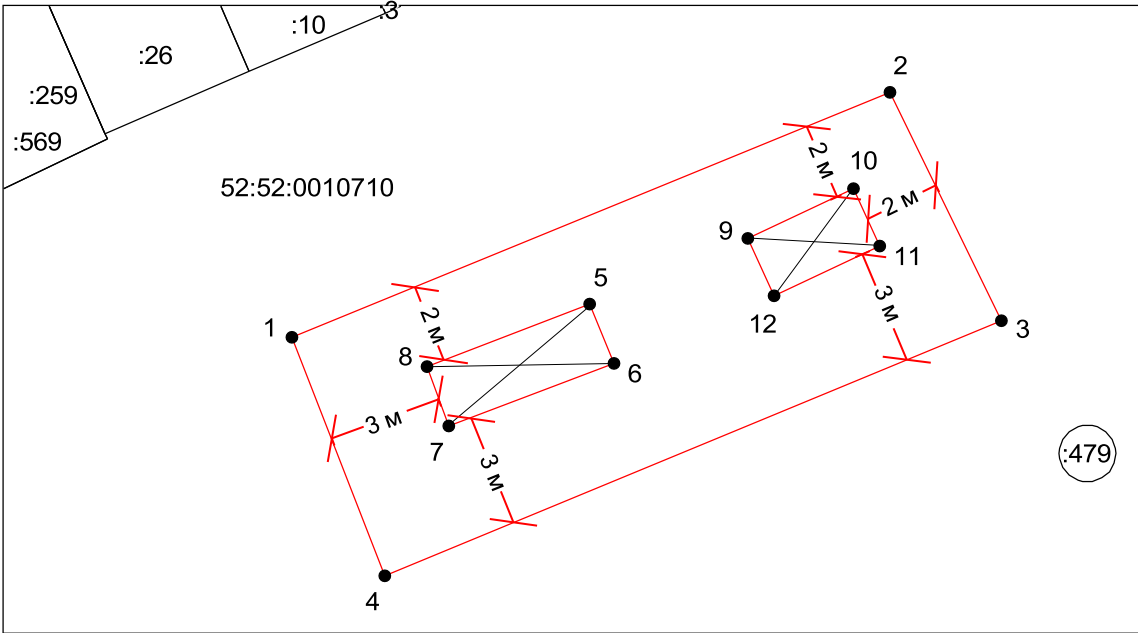
**Условные обозначения:**



- граница образуемого земельного участка
- контейнерная площадка
- характерная точка границы земельного участка

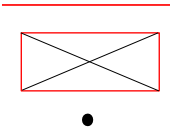
Схематическое изображение границ прилегающей территории, а также границ объекта (условный номер 58)

<b>Условный номер земельного участка</b> — <small>(указывается в случае, если предусматривается образование двух и более земельных участков)</small>		
<b>Адрес:</b> Нижегородская область, г. Выкса, ул. Вавилина, в р-не д.11а		
<b>Площадь земельного участка</b> 104 м <sup>2</sup>		
Обозначение характерных точек границ	Координаты, м	
	X	Y
1	2	3
1	419231,36	1288865,57
2	419237,86	1288881,39
3	419231,80	1288884,33
4	419225,02	1288868,02
1	419231,36	1288865,57
5	419232,24	1288873,45
6	419230,65	1288874,08
7	419229,00	1288869,72
8	419230,58	1288869,14
5	419232,24	1288873,45
9	419233,98	1288877,62
10	419235,29	1288880,42
11	419233,77	1288881,12
12	419232,46	1288878,32
9	419233,98	1288877,62



Система координат: МСК-52, зона 1  
Масштаб 1:200

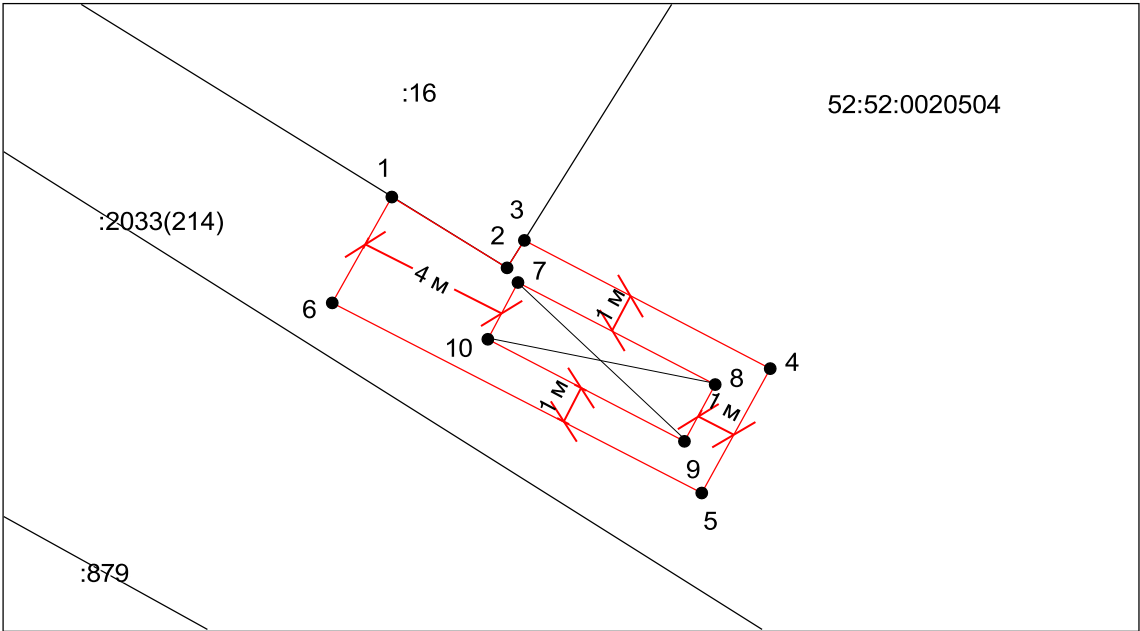
Условные обозначения:



- граница образуемого земельного участка
- контейнерная площадка
- характерная точка границы земельного участка

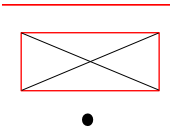
Схематическое изображение границ прилегающей территории, а также границ объекта (условный номер 59)

Условный номер земельного участка — (указывается в случае, если предусматривается образование двух и более земельных участков)		
Адрес: Нижегородская область, г. Выкса, ул. Восточная, в р-не д. 25		
Площадь земельного участка 29 м <sup>2</sup>		
Обозначение характерных точек границ	Координаты, м	
	X	Y
1	2	3
1	419575,78	1291889,95
2	419573,89	1291893,01
3	419574,62	1291893,47
4	419571,22	1291899,97
5	419567,92	1291898,16
6	419572,97	1291888,38
1	419575,78	1291889,95
7	419573,50	1291893,30
8	419570,80	1291898,50
9	419569,30	1291897,70
10	419572,00	1291892,50
7	419573,50	1291893,30



Система координат: ГСК 52  
Масштаб 1:200

Условные обозначения:

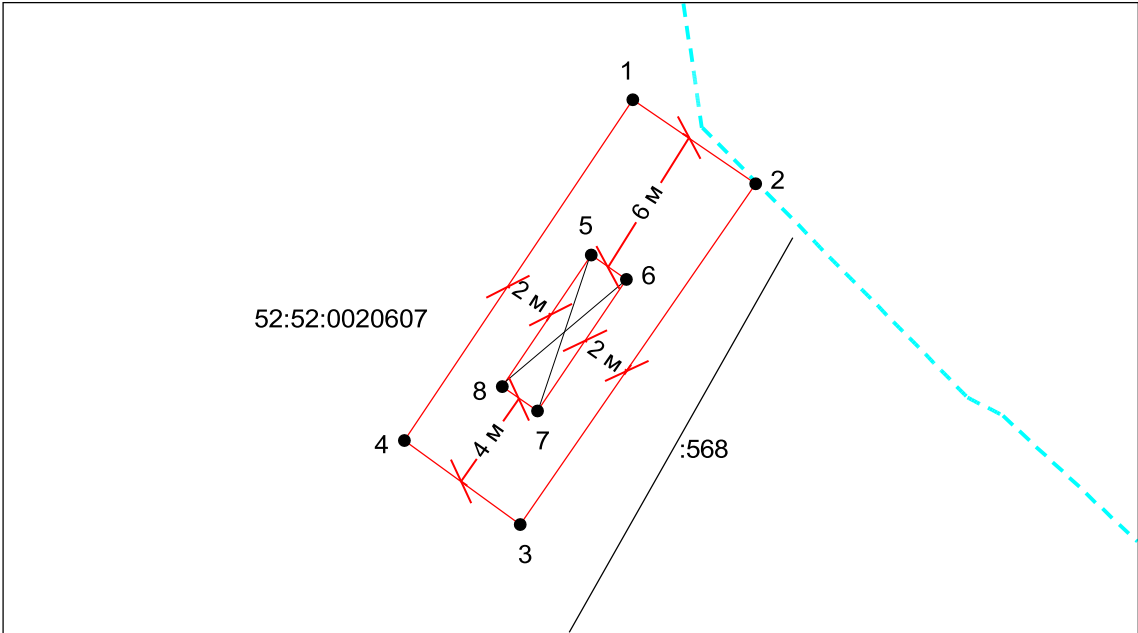


- граница образуемого земельного участка
- контейнерная площадка
- характерная точка границы земельного участка



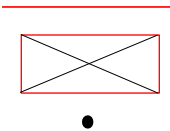
Схематическое изображение границ прилегающей территории, а также границ объекта (условный номер 60)

Условный номер земельного участка — (указывается в случае, если предусматривается образование двух и более земельных участков)		
Адрес: Нижегородская область, г. Выкса, ул. Запрудная, в р-не д. 24		
Площадь земельного участка 84 м²		
Обозначение характерных точек границ	Координаты, м	
	X	Y
1	2	3
1	418952,77	1292490,33
2	418949,44	1292495,20
3	418935,96	1292485,87
4	418939,29	1292481,26
1	418952,77	1292490,33
5	418946,63	1292488,68
6	418945,66	1292490,07
7	418940,45	1292486,55
8	418941,41	1292485,15
5	418946,63	1292488,68



Система координат: МСК-52, зона 1  
Масштаб 1:300

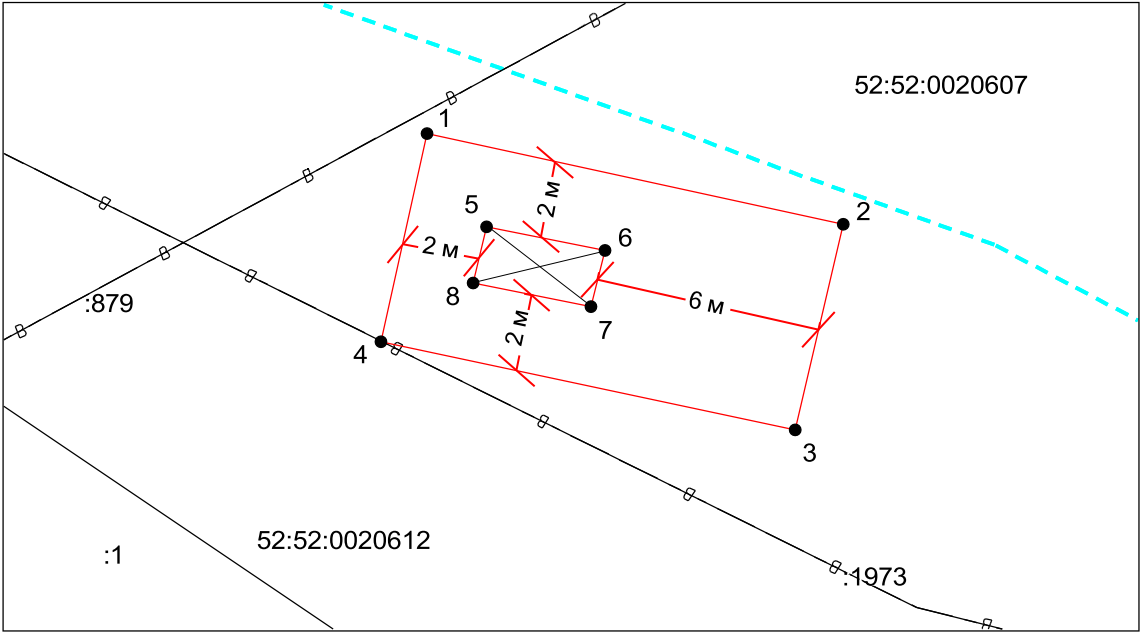
Условные обозначения:



- граница образуемого земельного участка
- контейнерная площадка
- характерная точка границы земельного участка

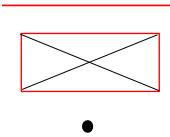
Схематическое изображение границ прилегающей территории, а также границ объекта (условный номер 61)

Условный номер земельного участка — (указывается в случае, если предусматривается образование двух и более земельных участков)		
Адрес: Нижегородская область, г. Выкса, пер. Запрудный, в р-не д. 4		
Площадь земельного участка 58 м²		
Обозначение характерных точек границ	Координаты, м	
	X	Y
1	2	3
1	418525,22	1292199,87
2	418522,82	1292210,87
3	418517,37	1292209,60
4	418519,69	1292198,65
1	418525,22	1292199,87
5	418522,74	1292201,43
6	418522,12	1292204,57
7	418520,63	1292204,19
8	418521,25	1292201,09
5	418522,74	1292201,43



Система координат: ГСК 52  
Масштаб 1:200

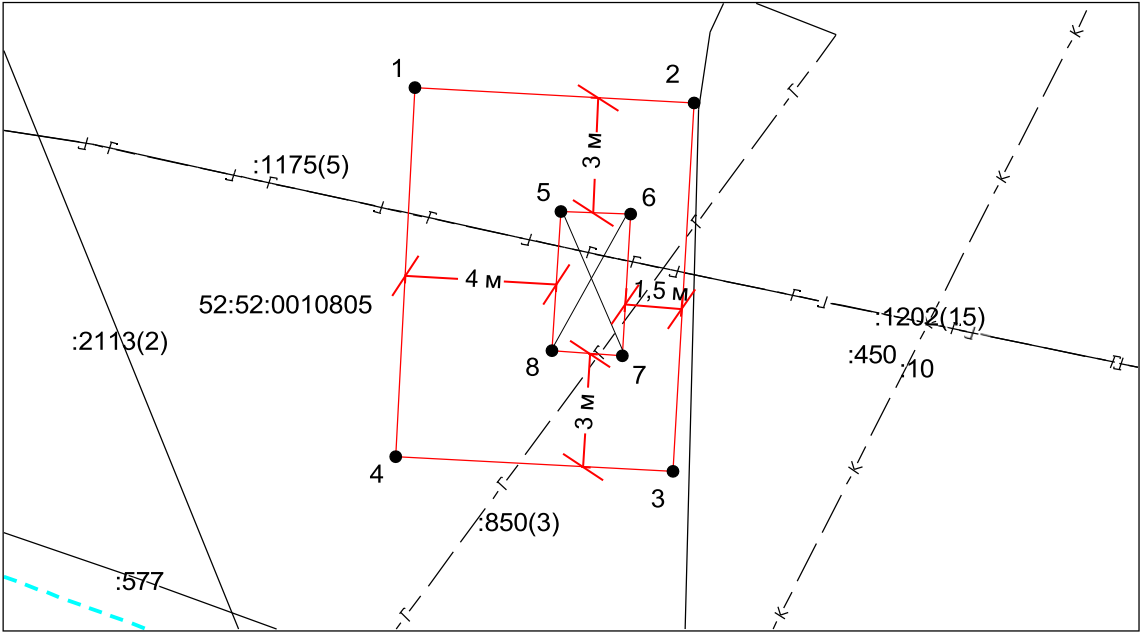
Условные обозначения:



- граница образуемого земельного участка
- контейнерная площадка
- характерная точка границы земельного участка

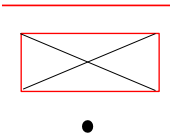
Схематическое изображение границ прилегающей территории, а также границ объекта (условный номер 62)

<b>Условный номер земельного участка</b> — (указывается в случае, если предусматривается образование двух и более земельных участков)		
<b>Адрес:</b> Нижегородская область, г. Выкса, ул. Корнилова, в р-не д. 5		
<b>Площадь земельного участка</b> 65 м <sup>2</sup> участка может быть уточнено при проведении кадастровых работ не более чем на десять процентов)		
Обозначение характерных точек границ	Координаты, м	
	X	Y
1	2	3
1	418440,37	1289230,05
2	418439,96	1289237,43
3	418430,19	1289236,87
4	418430,58	1289229,54
1	418440,37	1289230,05
5	418437,08	1289233,91
6	418437,01	1289235,75
7	418433,26	1289235,53
8	418433,39	1289233,66
5	418437,08	1289233,91



Система координат: ГСК 52  
Масштаб 1:200

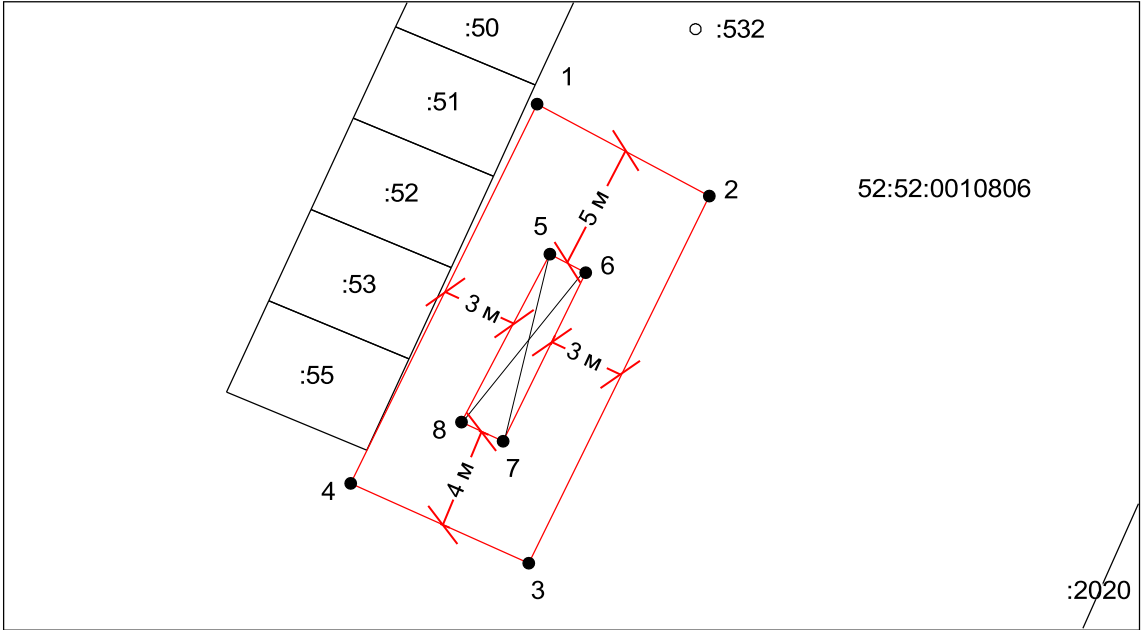
Условные обозначения:



- граница образуемого земельного участка
- контейнерная площадка
- характерная точка границы земельного участка

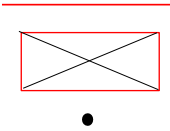
Схематическое изображение границ прилегающей территории, а также границ объекта (условный номер 63)

Условный номер земельного участка — (указывается в случае, если предусматривается образование двух и более земельных участков)		
Адрес: Нижегородская область, г. Выкса, ул. Корнилова, в р-не зд. 104		
Площадь земельного участка 115 м²		
Обозначение характерных точек границ	Координаты, м	
	X	Y
1	2	3
1	418517,39	1288517,07
2	418513,73	1288523,91
3	418499,14	1288516,74
4	418502,30	1288509,69
1	418517,39	1288517,07
5	418511,42	1288517,58
6	418510,68	1288519,02
7	418503,99	1288515,74
8	418504,75	1288514,09
5	418511,42	1288517,58



Система координат: ГСК 52  
Масштаб 1:300

Условные обозначения:

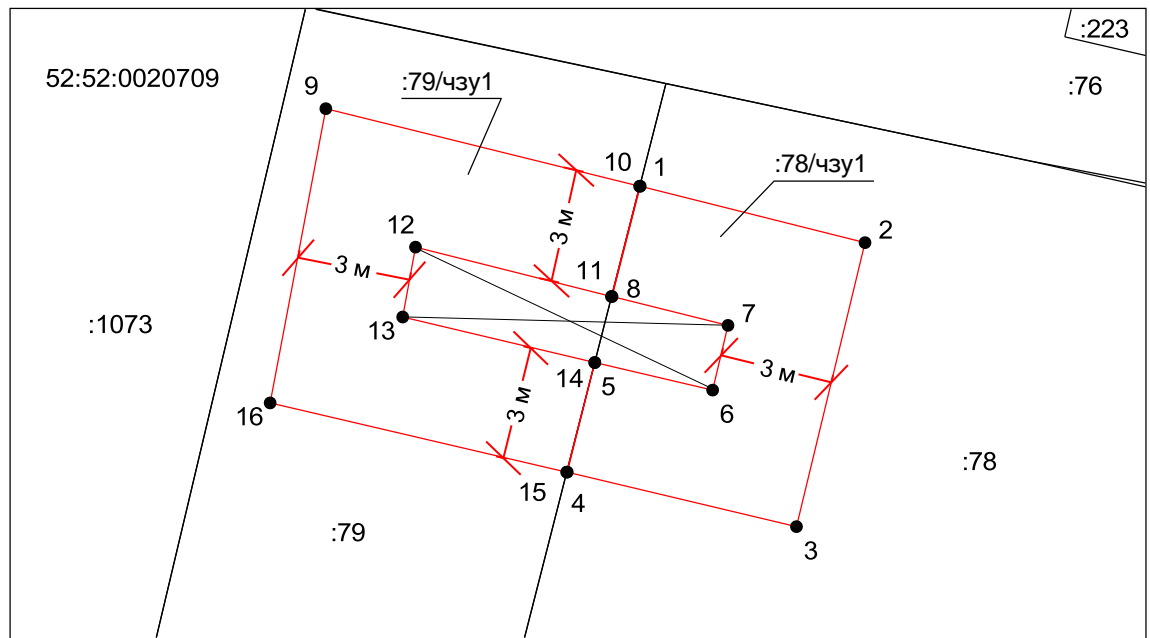


- граница образуемого земельного участка
- контейнерная площадка
- характерная точка границы земельного участка

Нижегородской области  
от 03.02.2026 № 362

**Схематическое изображение границ прилегающей территории, а также границ объекта (условный номер 64)**

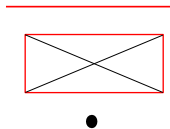
<b>Условный номер земельного участка</b>		
Адрес: Нижегородская область, г. Выкса, Красная площадь, в р-не д. 16		
Кадастровый номер (обозначение) земельного участка: 52:52:0020709:78		
Обозначение частей: 78/чзу1		
Площадь земельного участка 42 м²		
Обозначение характерных точек границ	Координаты, м	
	X	Y
1	2	3
1	418351,41	1290259,94
2	418349,93	1290265,89
3	418342,43	1290264,08
4	418343,86	1290258,01
5	418346,76	1290258,75
6	418346,03	1290261,86
7	418347,74	1290262,27
8	418348,51	1290259,20
1	418351,41	1290259,94
Кадастровый номер (обозначение) земельного участка:52:52:0020709:79		
Обозначение части: 79/чзу1		
Площадь земельного участка 55 м²		
Обозначение характерных точек границ	Координаты, м	
	X	Y
1	2	3
9	418353,47	1290251,64
10	418351,42	1290259,93
11	418348,51	1290259,19
12	418349,80	1290254,01
13	418347,96	1290253,66
14	418346,76	1290258,74
15	418343,86	1290258,00
16	418345,69	1290250,16
9	418353,47	1290251,64



**Система координат: ГСК 52**

**Масштаб 1:200**

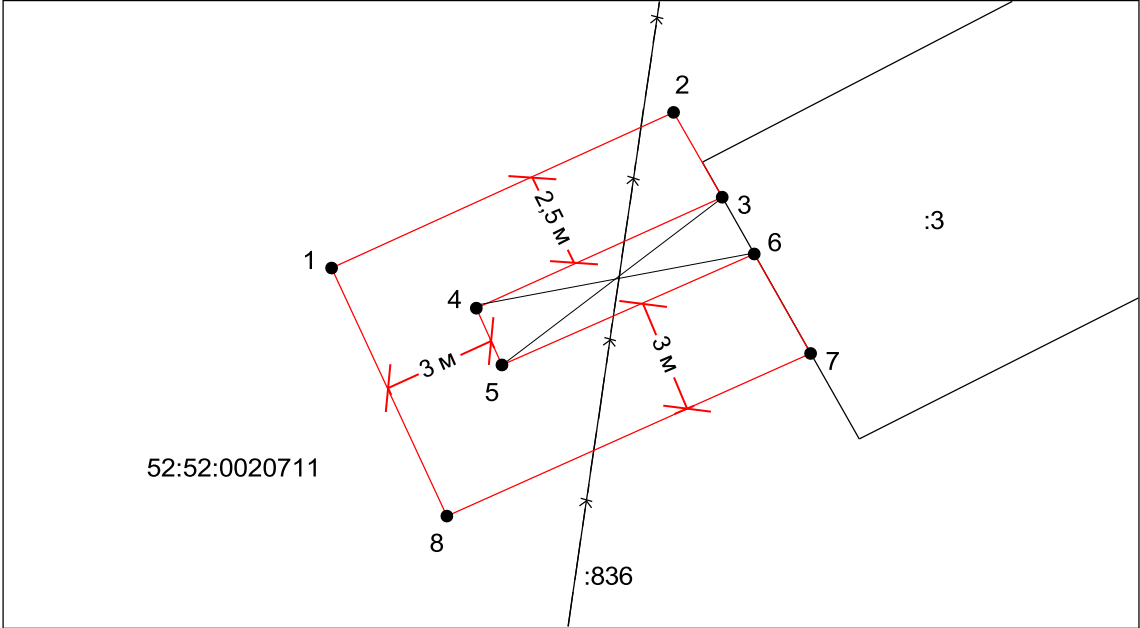
**Условные обозначения:**



- граница образуемого земельного участка
- контейнерная площадка
- характерная точка границы земельного участка

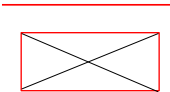
Схематическое изображение границ прилегающей территории, а также границ объекта (условный номер 65)

Условный номер земельного участка — <small>(указывается в случае, если предусматривается образование двух и более земельных участков)</small>		
Адрес: Нижегородская область, г. Выкса, ул. Красные зори, в р-не д. 2а		
Площадь земельного участка 63 м <sup>2</sup>		
Обозначение характерных точек границ	Координаты, м	
	X	Y
1	2	3
1	418260,07	1289429,49
2	418264,20	1289438,54
3	418261,95	1289439,83
4	418259,01	1289433,33
5	418257,49	1289434,01
6	418260,45	1289440,67
7	418257,80	1289442,17
8	418253,48	1289432,55
1	418260,07	1289429,49



Система координат: ГСК 52  
Масштаб 1:200

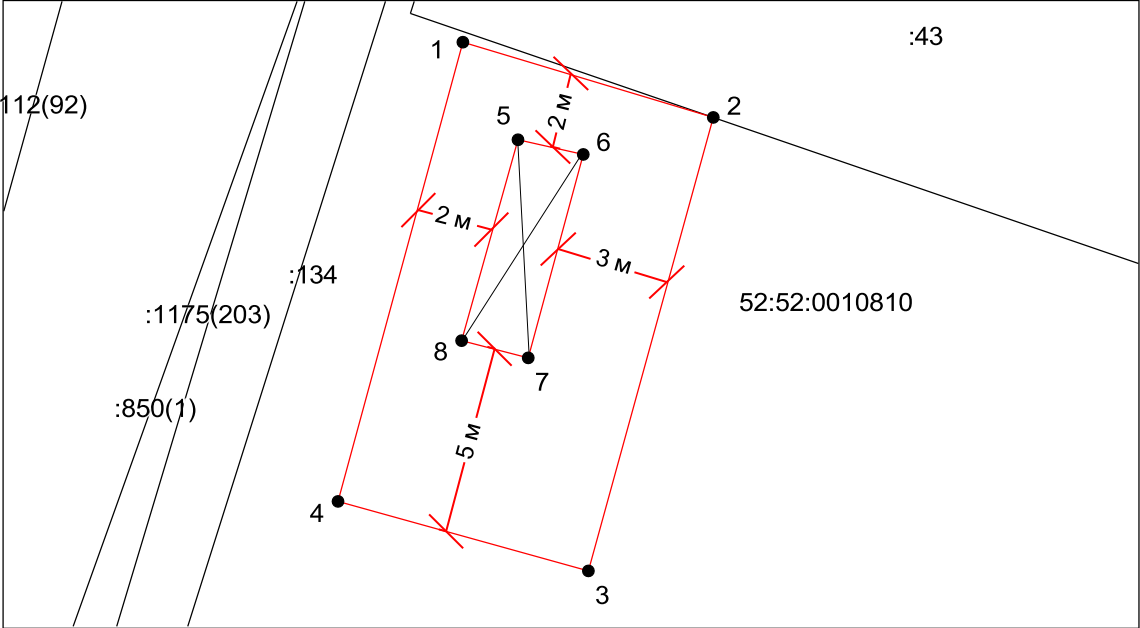
Условные обозначения:



- граница образуемого земельного участка
- контейнерная площадка
- характерная точка границы земельного участка

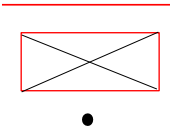
Схематическое изображение границ прилегающей территории, а также границ объекта (условный номер бб)

Условный номер земельного участка — (указывается в случае, если предусматривается образование двух и более земельных участков)		
Адрес: Нижегородская область, г. Выкса, ул. Красные зори, в р-не д. 5		
Площадь земельного участка 77 м²		
Обозначение характерных точек границ	Координаты, м	
	X	Y
1	2	3
1	418279,69	1289245,81
2	418277,68	1289252,43
3	418265,65	1289249,14
4	418267,49	1289242,52
1	418279,69	1289245,81
5	418277,10	1289247,27
6	418276,70	1289248,99
7	418271,30	1289247,54
8	418271,77	1289245,78
5	418277,10	1289247,27



Система координат: ГСК 52  
Масштаб 1:200

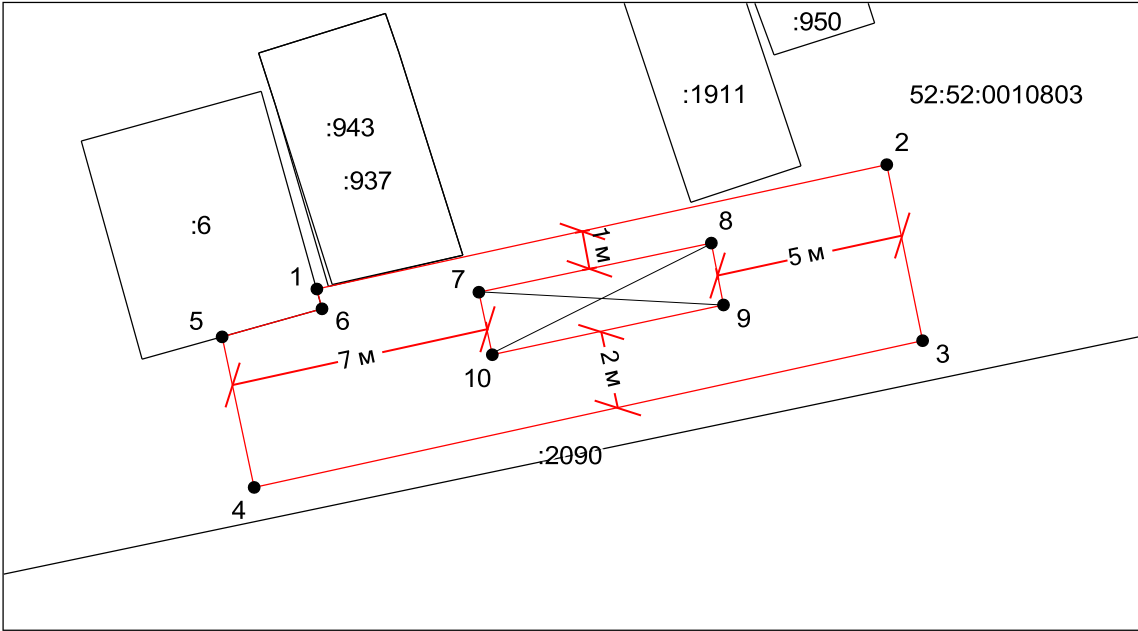
Условные обозначения:



- граница образуемого земельного участка
- контейнерная площадка
- характерная точка границы земельного участка

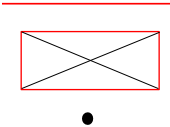
Схематическое изображение границ прилегающей территории, а также границ объекта (условный номер 67)

Условный номер земельного участка — <small>(указывается в случае, если предусматривается образование двух и более земельных участков)</small>		
Адрес: Нижегородская область, г. Выкса, ул. Красные зори, в р-не д. 25а		
Площадь земельного участка 74 м²		
Обозначение характерных точек границ	Координаты, м	
	X	Y
1	2	3
1	418890,54	1289002,53
2	418893,84	1289017,60
3	418889,17	1289018,54
4	418885,27	1289000,87
5	418889,27	1289000,02
6	418890,01	1289002,67
1	418890,54	1289002,53
7	418890,45	1289006,81
8	418891,76	1289012,95
9	418890,11	1289013,28
10	418888,79	1289007,17
7	418890,45	1289006,81



Система координат: ГСК 52  
Масштаб 1:200

Условные обозначения:

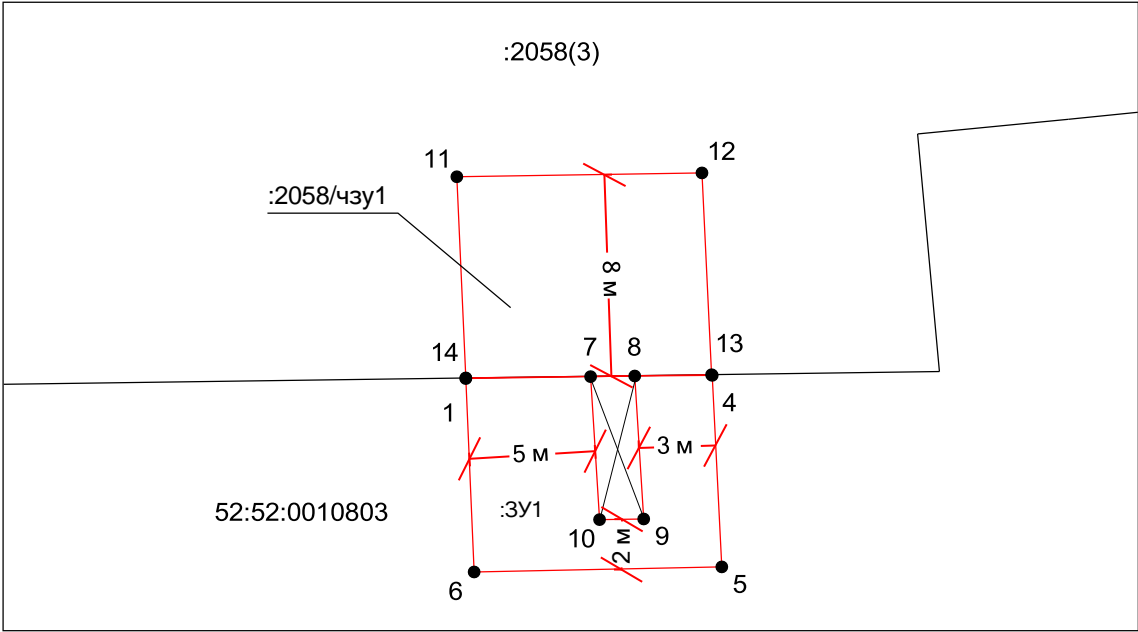


- граница образуемого земельного участка
- контейнерная площадка
- — характерная точка границы земельного участка



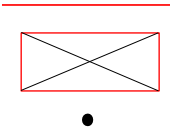
Схематическое изображение границ прилегающей территории, а также границ объекта (условный номер 68)

Условный номер земельного участка :ЗУ1		
Адрес: Нижегородская область, г. Выкса, пер. Красные зори, в р-не д. 2		
Площадь земельного участка 65 м²		
Обозначение характерных точек границ	Координаты, м	
	X	Y
1	2	3
1	418731,33	1289019,94
7	418731,40	1289024,90
8	418731,42	1289026,65
4	418731,45	1289029,72
5	418723,83	1289030,10
6	418723,63	1289020,27
1	418731,33	1289019,94
7	418731,40	1289024,90
8	418731,42	1289026,65
9	418725,73	1289027,01
10	418725,71	1289025,26
7	418731,40	1289024,90
Кадастровый номер (обозначение) земельного участка: 52:52:0010803:2058		
Обозначение части: 2058/чзу1		
Площадь земельного участка 78 м²		
Обозначение характерных точек границ	Координаты, м	
	X	Y
1	2	3
9	418739,34	1289019,59
10	418739,50	1289029,31
11	418731,48	1289029,71
12	418731,34	1289019,94
9	418739,34	1289019,59



Система координат: ГСК 52  
Масштаб 1:300

Условные обозначения:

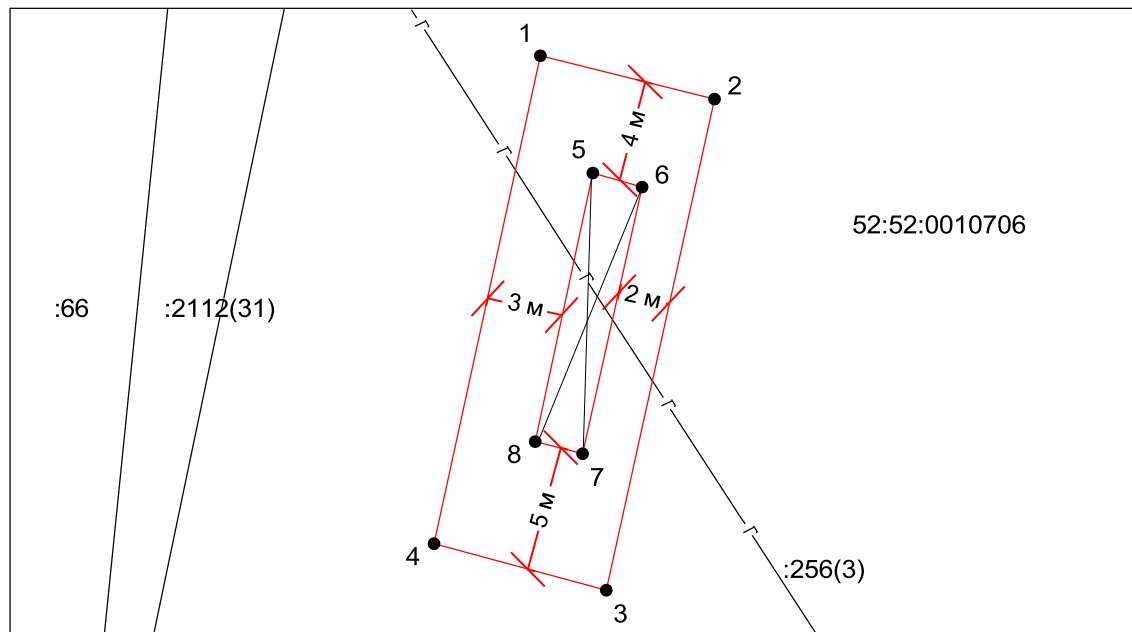


- граница образуемого земельного участка
- контейнерная площадка
- характерная точка границы земельного участка

Приложение 20  
к постановлению администрации  
городского округа город Выкса  
Нижегородской области  
от 03.02.2020 № 362  
«Приложение 69 к схеме

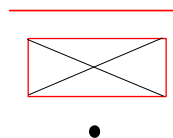
**Схематическое изображение границ прилегающей территории, а также границ объекта (условный номер 69)**

<b>Условный номер земельного участка —</b> <small>(указывается в случае, если предусматривается образование двух и более земельных участков)</small>		
<b>Адрес:</b> Нижегородская область, г. Выкса, ул. Красные зори, в р-не д. 49		
<b>Площадь земельного участка 120 м<sup>2</sup></b>		
Обозначение характерных точек границ	Координаты, м	
	X	Y
1	2	3
1	419669,07	1288697,62
2	419667,36	1288704,52
3	419647,81	1288700,25
4	419649,65	1288693,42
1	419669,07	1288697,62
5	419664,42	1288699,71
6	419663,85	1288701,66
7	419653,24	1288699,31
8	419653,72	1288697,42
5	419664,42	1288699,71



**Система координат: ГСК 52**  
**Масштаб 1:300**

**Условные обозначения:**



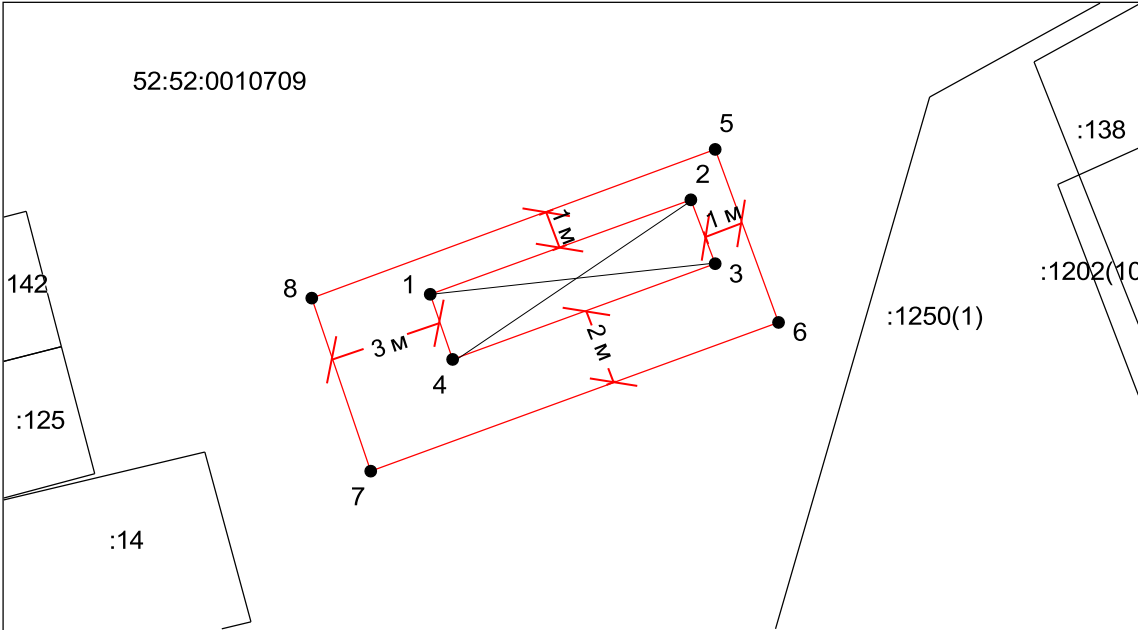
— граница образуемого земельного участка

— контейнерная площадка

— характерная точка границы земельного участка

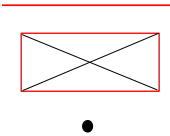
Схематическое изображение границ прилегающей территории, а также границ объекта (условный номер 70)

Условный номер земельного участка — <small>(указывается в случае, если предусматривается образование двух и более земельных участков)</small>		
Адрес: Нижегородская область, г. Выкса, ул. Красные зори, в р-не д. 33		
Площадь земельного участка 42 м²		
Обозначение характерных точек границ	Координаты, м	
	X	Y
1	2	3
8	419415,73	1288837,94
5	419419,68	1288848,60
6	419415,09	1288850,29
7	419411,15	1288839,49
8	419415,73	1288837,94
1	419415,83	1288841,08
2	419418,34	1288847,97
3	419416,64	1288848,60
4	419414,11	1288841,66
1	419415,83	1288841,08



Система координат: ГСК 52  
Масштаб 1:200

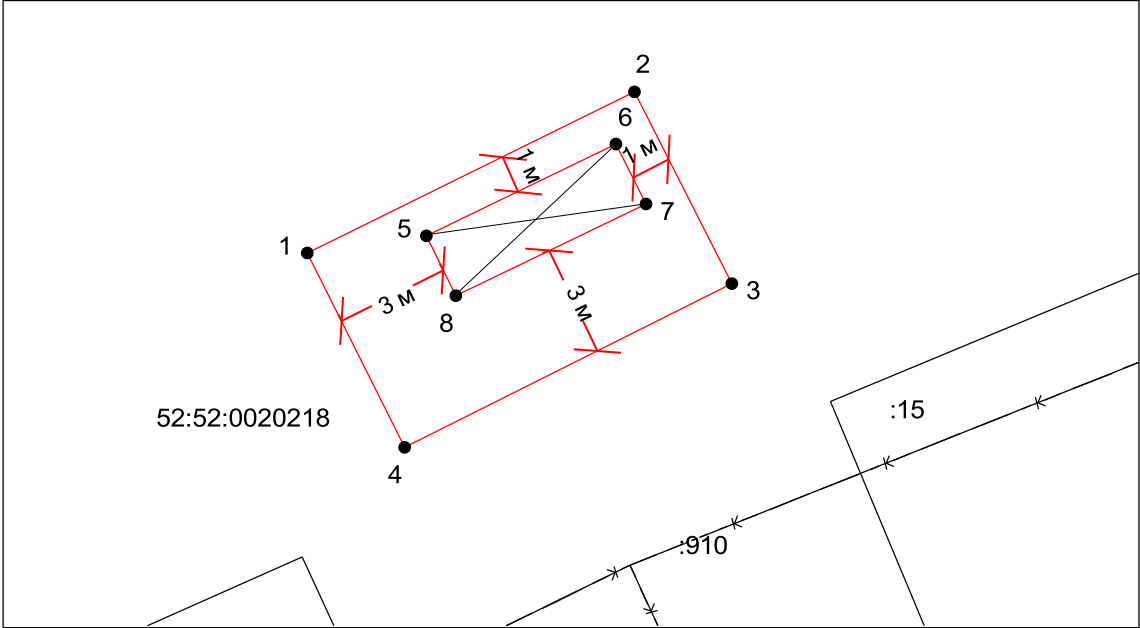
Условные обозначения:



- граница образуемого земельного участка
- контейнерная площадка
- — характерная точка границы земельного участка

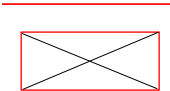
Схематическое изображение границ прилегающей территории, а также границ объекта (условный номер 71)

Условный номер земельного участка — (указывается в случае, если предусматривается образование двух и более земельных участков)		
Адрес: Нижегородская область, г. Выкса, ул. Красные зори, в р-не д. 28		
Площадь земельного участка 46 м <sup>2</sup>		
Обозначение характерных точек границ	Координаты, м	
	X	Y
1	2	3
1	419223,37	1289062,78
2	419227,66	1289071,43
3	419222,56	1289074,00
4	419218,21	1289065,35
1	419223,37	1289062,78
5	419223,82	1289065,93
6	419226,26	1289070,95
7	419224,68	1289071,73
8	419222,24	1289066,71
5	419223,82	1289065,93



Система координат: ГСК 52  
Масштаб 1:200

Условные обозначения:

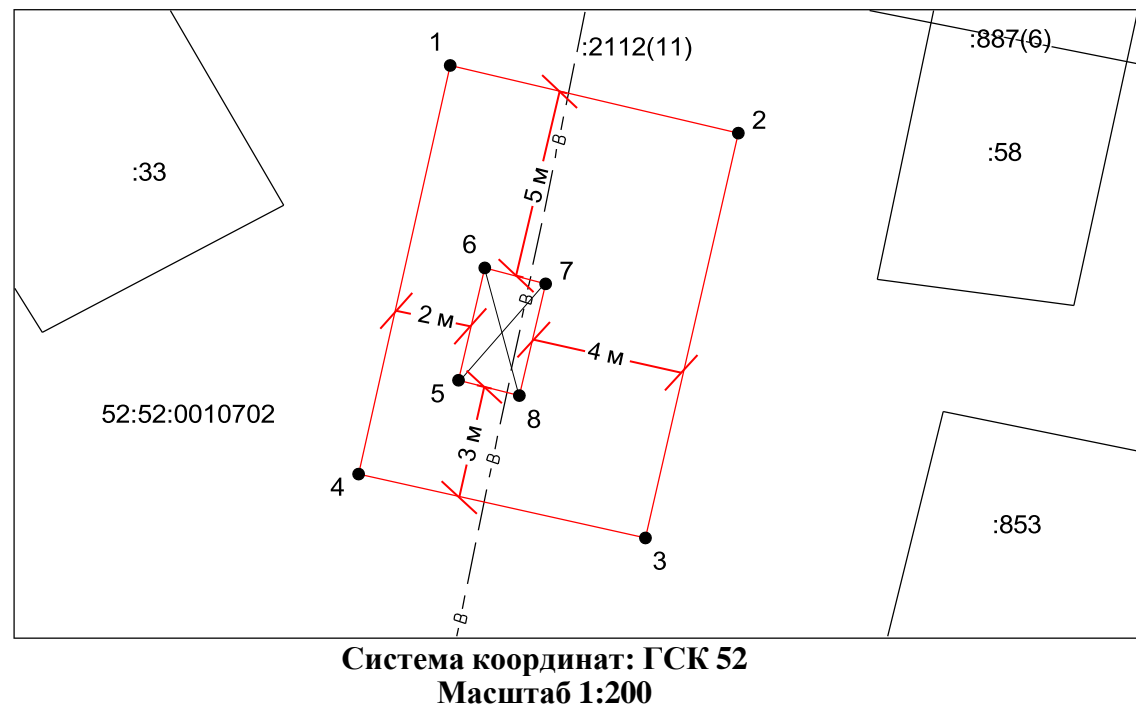


- граница образуемого земельного участка
- контейнерная площадка
- характерная точка границы земельного участка

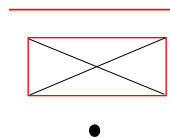
Нижегородской области  
от 03.02.2026 № 362

**Схематическое изображение границ прилегающей территории, а также границ объекта (условный номер 72)**

<b>Условный номер земельного участка</b> — (указывается в случае, если предусматривается образование двух и более земельных участков)		
<b>Адрес:</b> Нижегородская область, г. Выкса, ул. Красные зори, в р-не д. 95а		
<b>Площадь земельного участка 81 м<sup>2</sup></b>		
Обозначение характерных точек границ	Координаты, м	
	X	Y
<b>1</b>	<b>2</b>	<b>3</b>
1	420956,38	1288688,32
2	420954,58	1288695,94
3	420943,84	1288693,48
4	420945,54	1288685,89
1	420956,38	1288688,32
5	420948,02	1288688,53
6	420951,00	1288689,22
7	420950,59	1288690,84
8	420947,62	1288690,15
5	420948,02	1288688,53



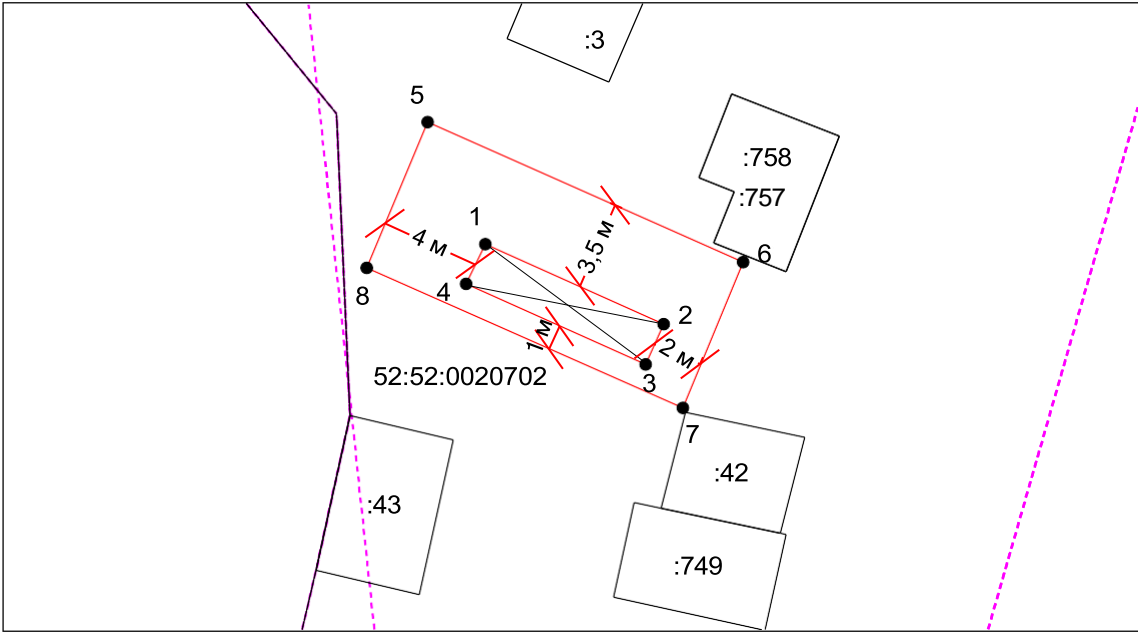
**Условные обозначения:**



- граница образуемого земельного участка
- контейнерная площадка
- характерная точка границы земельного участка

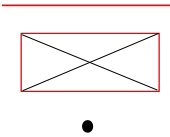
Схематическое изображение границ прилегающей территории, а также границ объекта (условный номер 73)

Условный номер земельного участка — (указывается в случае, если предусматривается образование двух и более земельных участков)		
Адрес: Нижегородская область, г. Выкса, ул. Кутузова, в р-не д. 41		
Площадь земельного участка 72 м²		
Обозначение характерных точек границ	Координаты, м	
	X	Y
1	2	3
5	419146,35	1289572,33
6	419140,78	1289584,81
7	419135,00	1289582,42
8	419140,56	1289569,91
5	419146,35	1289572,33
1	419141,50	1289574,61
2	419138,32	1289581,68
3	419136,72	1289580,96
4	419139,92	1289573,85
1	419141,50	1289574,61



Система координат: ГСК 52  
Масштаб 1:300

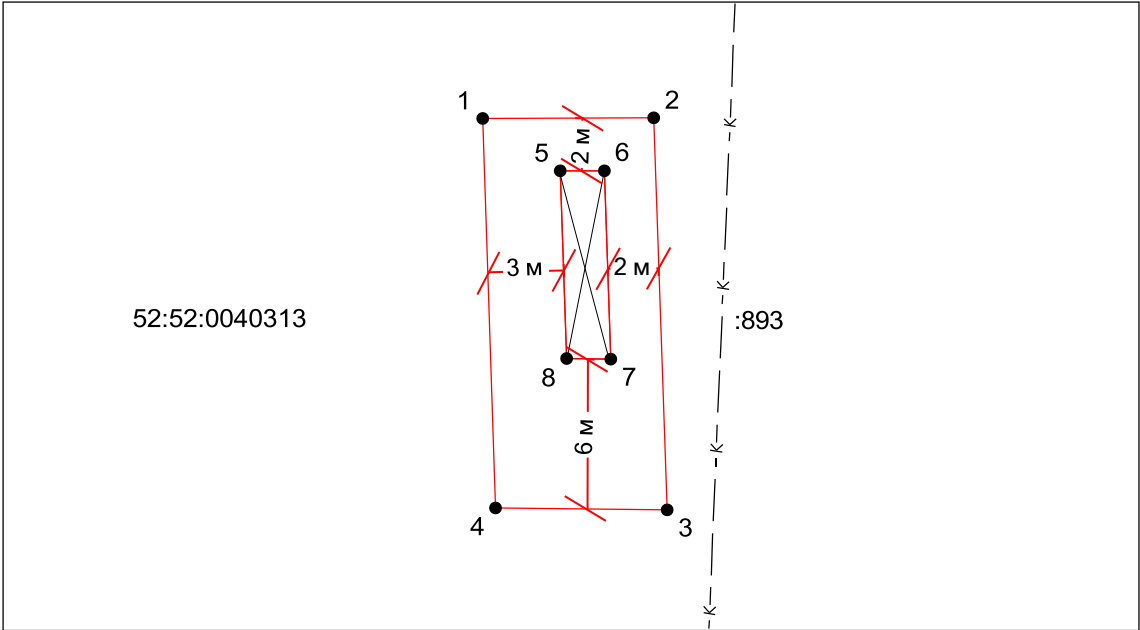
Условные обозначения:



- граница образуемого земельного участка
- контейнерная площадка
- характерная точка границы земельного участка

Схематическое изображение границ прилегающей территории, а также границ объекта (условный номер 74)

Условный номер земельного участка — (указывается в случае, если предусматривается образование двух и более земельных участков)		
Адрес: Нижегородская область, г. Выкса, ул. Лесозаводская, в р-не д. 19		
Площадь земельного участка 93 м²		
Обозначение характерных точек границ	Координаты, м	
	X	Y
1	2	3
1	415529,01	1289418,39
2	415529,04	1289425,19
3	415513,45	1289425,72
4	415513,52	1289418,91
1	415529,01	1289418,39
5	415526,94	1289421,47
6	415526,94	1289423,22
7	415519,45	1289423,48
8	415519,46	1289421,73
5	415526,94	1289421,47



Система координат: ГСК 52  
Масштаб 1:300

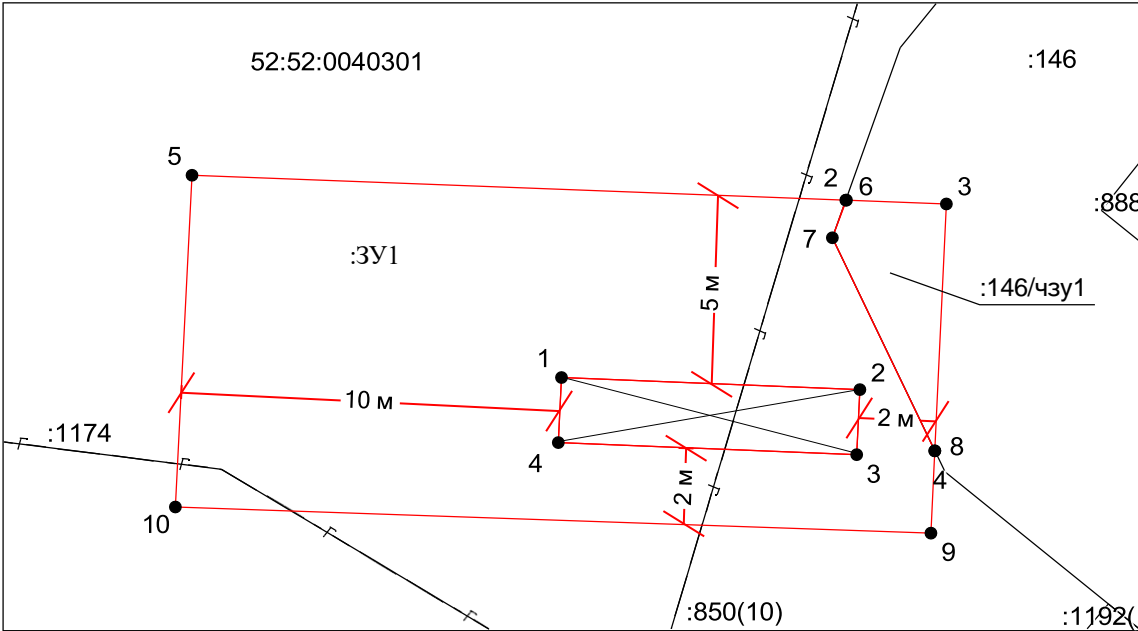
Условные обозначения:



- граница образуемого земельного участка
- контейнерная площадка
- характерная точка границы земельного участка

Схематическое изображение границ прилегающей территории, а также границ объекта (условный номер 75)

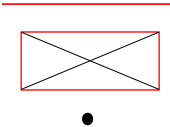
Условный номер земельного участка: 3У1		
Адрес: Нижегородская область, г. Выкса, ул. Лесозаводская, в р-не д. 25		
Площадь земельного участка 151 м²		
Обозначение характерных точек границ	Координаты, м	
	X	Y
1	2	3
5	416020,55	1289309,79
6	416019,89	1289327,08
7	416018,89	1289326,73
8	416013,23	1289329,43
9	416011,05	1289329,33
10	416011,74	1289309,35
5	416020,55	1289309,79
1	416015,18	1289319,56
2	416014,86	1289327,45
3	416013,13	1289327,36
4	416013,45	1289319,47
1	416015,18	1289319,56
Кадастровый номер (обозначение) земельного участка: 52:52:0040301:146		
Обозначение части: 146/чзу1		
Площадь земельного участка 11 м²		
Обозначение характерных точек границ	Координаты, м	
	X	Y
1	2	3
7	416018,89	1289326,73
2	416019,89	1289327,09
3	416019,79	1289329,73
4	416013,24	1289329,43
7	416018,89	1289326,73



Система координат: ГСК 52

Масштаб 1:200

Условные обозначения:

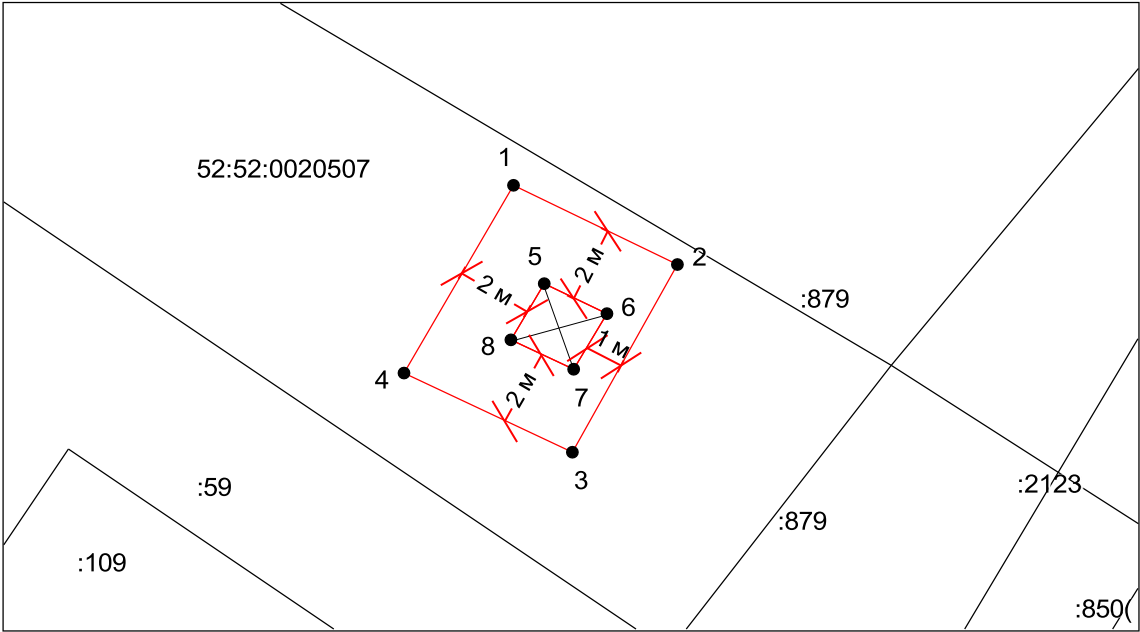


- граница образуемого земельного участка
- контейнерная площадка
- характерная точка границы земельного участка



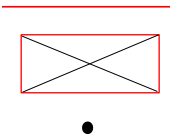
Схематическое изображение границ прилегающей территории, а также границ объекта (условный номер 76)

Условный номер земельного участка — (указывается в случае, если предусматривается образование двух и более земельных участков)		
Адрес: Нижегородская область, г. Выкса, ул. Лепсе, в р-не д. 3		
Площадь земельного участка 25 м²		
Обозначение характерных точек границ	Координаты, м	
	X	Y
1	2	3
1	419091,23	1291772,28
2	419089,14	1291776,61
3	419084,15	1291773,83
4	419086,25	1291769,38
1	419091,23	1291772,28
5	419088,62	1291773,08
6	419087,83	1291774,74
7	419086,35	1291773,86
8	419087,13	1291772,20
5	419088,62	1291773,08



Система координат: ГСК 52  
Масштаб 1:200

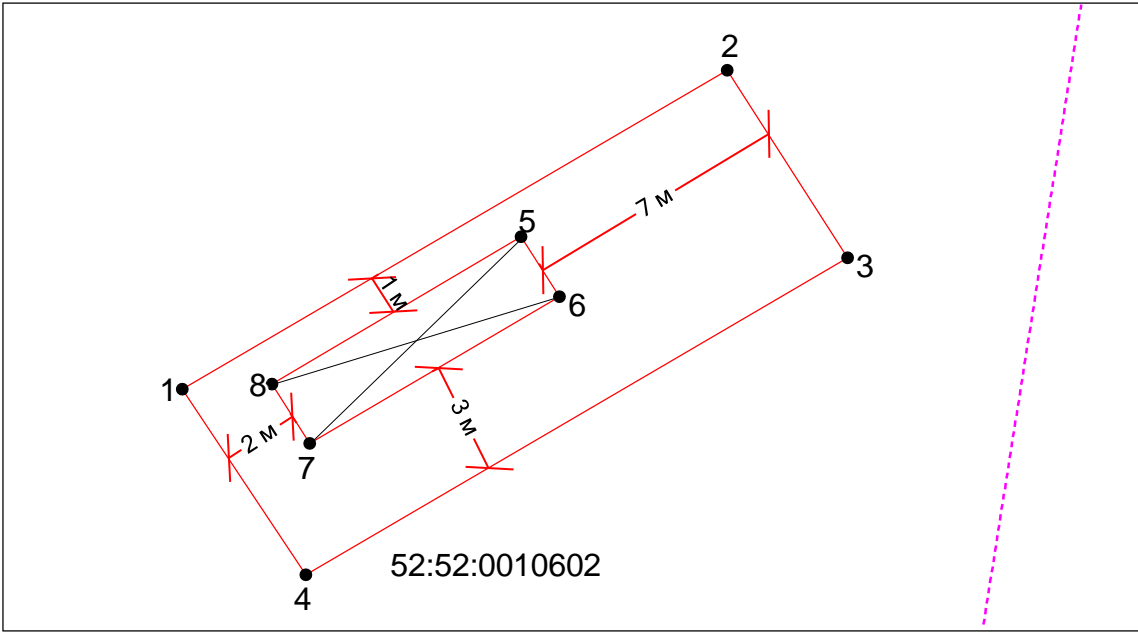
Условные обозначения:



- граница образуемого земельного участка
- контейнерная площадка
- характерная точка границы земельного участка

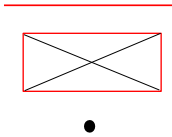
Схематическое изображение границ прилегающей территории, а также границ объекта (условный номер 77)

<b>Условный номер земельного участка</b> — <small>(указывается в случае, если предусматривается образование двух и более земельных участков)</small>		
<b>Адрес:</b> Нижегородская область, г. Выкса, ул. Лужки, в р-не д. 24		
<b>Площадь земельного участка</b> 84 м²		
Обозначение характерных точек границ	Координаты, м	
	X	Y
1	2	3
1	418958,46	1287326,37
2	418966,93	1287340,78
3	418961,95	1287343,96
4	418953,53	1287329,63
1	418958,46	1287326,37
5	418962,50	1287335,33
6	418960,92	1287336,35
7	418957,02	1287329,74
8	418958,59	1287328,74
5	418962,50	1287335,33



Система координат: ГСК 52  
Масштаб 1:200

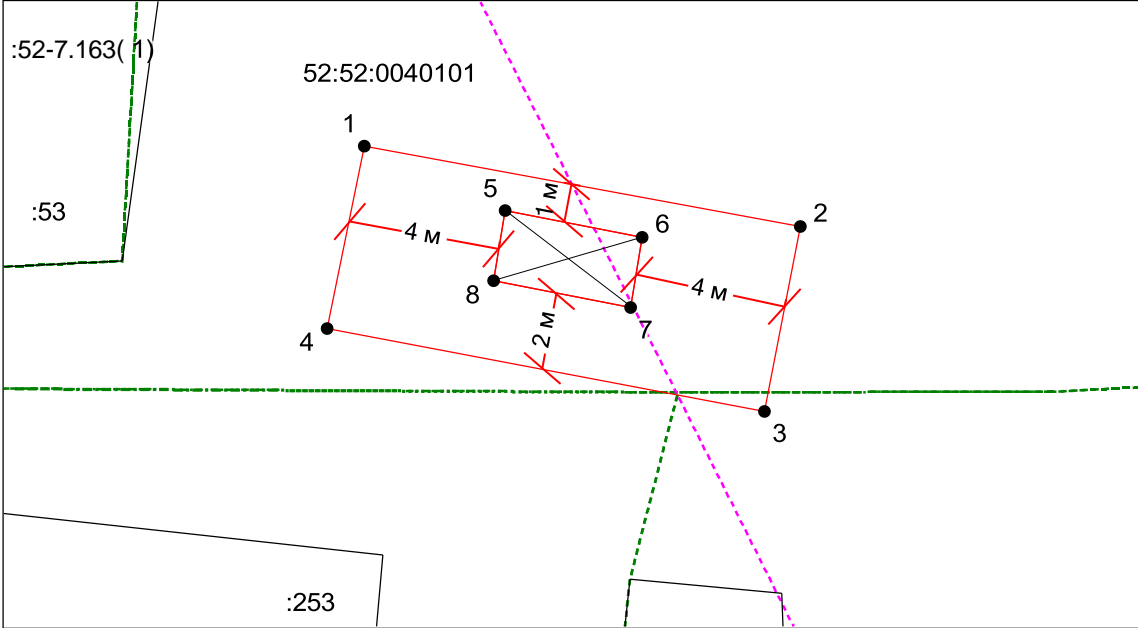
Условные обозначения:



- граница образуемого земельного участка
- контейнерная площадка
- характерная точка границы земельного участка

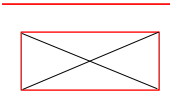
Схематическое изображение границ прилегающей территории, а также границ объекта (условный номер 78)

Условный номер земельного участка — (указывается в случае, если предусматривается образование двух и более земельных участков)		
Адрес: Нижегородская область, г. Выкса, ул. Ленина, в р-не зд. 90-Ц		
Площадь земельного участка 51 м²		
Обозначение характерных точек границ	Координаты, м	
	X	Y
1	2	3
1	418040,69	1289356,33
2	418038,55	1289367,86
3	418033,65	1289366,91
4	418035,84	1289355,35
1	418040,69	1289356,33
5	418038,97	1289360,06
6	418038,26	1289363,68
7	418036,41	1289363,37
8	418037,11	1289359,74
5	418038,97	1289360,06



Система координат: ГСК 52  
Масштаб 1:200

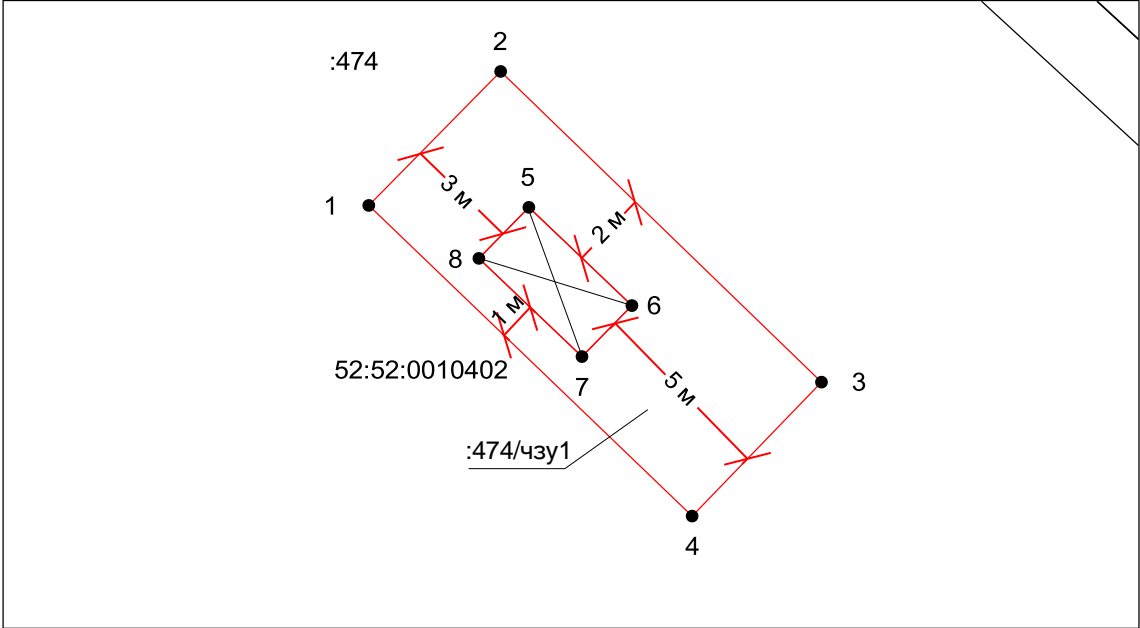
Условные обозначения:



- граница образуемого земельного участка
- контейнерная площадка
- характерная точка границы земельного участка

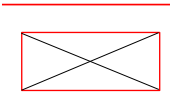
Схематическое изображение границ прилегающей территории, а также границ объекта (условный номер 79)

<b>Условный номер земельного участка</b> — (указывается в случае, если предусматривается образование двух и более земельных участков)		
Кадастровый номер (обозначение) земельного участка: 52:52:0010402:474		
Обозначение части: 474/чзу1		
Адрес: Нижегородская область, г. Выкса, ул. Локтя, в р-не д. 46		
Площадь земельного участка 52 м <sup>2</sup>		
Обозначение характерных точек границ	Координаты, м	
	X	Y
1	2	3
1	419676,28	1286107,74
2	419679,83	1286111,24
3	419671,58	1286119,72
4	419668,03	1286116,29
1	419676,28	1286107,74
5	419676,23	1286111,97
6	419673,61	1286114,70
7	419672,26	1286113,38
8	419674,87	1286110,65
5	419676,23	1286111,97



Система координат: ГСК 52  
Масштаб 1:200

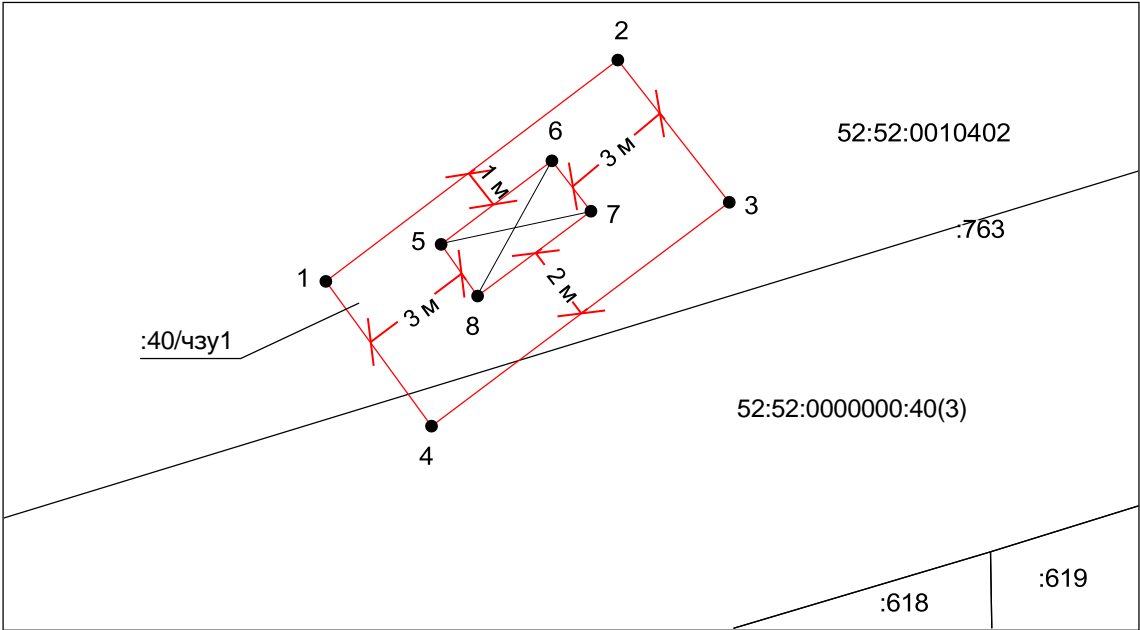
Условные обозначения:



- граница образуемого земельного участка
- контейнерная площадка
- характерная точка границы земельного участка

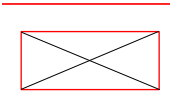
Схематическое изображение границ прилегающей территории, а также границ объекта (условный номер 80)

<b>Условный номер земельного участка</b> — <small>(указывается в случае, если предусматривается образование двух и более земельных участков)</small>		
Кадастровый номер (обозначение) земельного участка: 52:52:0000000:40		
Обозначение части: 40/чзу1		
Адрес: Нижегородская область, г. Выкса, ул. Старшего матроса Астахова, в р-не д. 3		
Площадь земельного участка 40 м²		
Обозначение характерных точек границ	Координаты, м	
	X	Y
1	2	3
1	418695,47	1286089,65
2	418701,33	1286097,36
3	418697,56	1286100,31
4	418691,62	1286092,44
1	418695,47	1286089,65
5	418696,44	1286092,69
6	418698,67	1286095,62
7	418697,32	1286096,66
8	418695,07	1286093,66
5	418696,44	1286092,69



Система координат: МСК-52, зона 1  
Масштаб 1:200

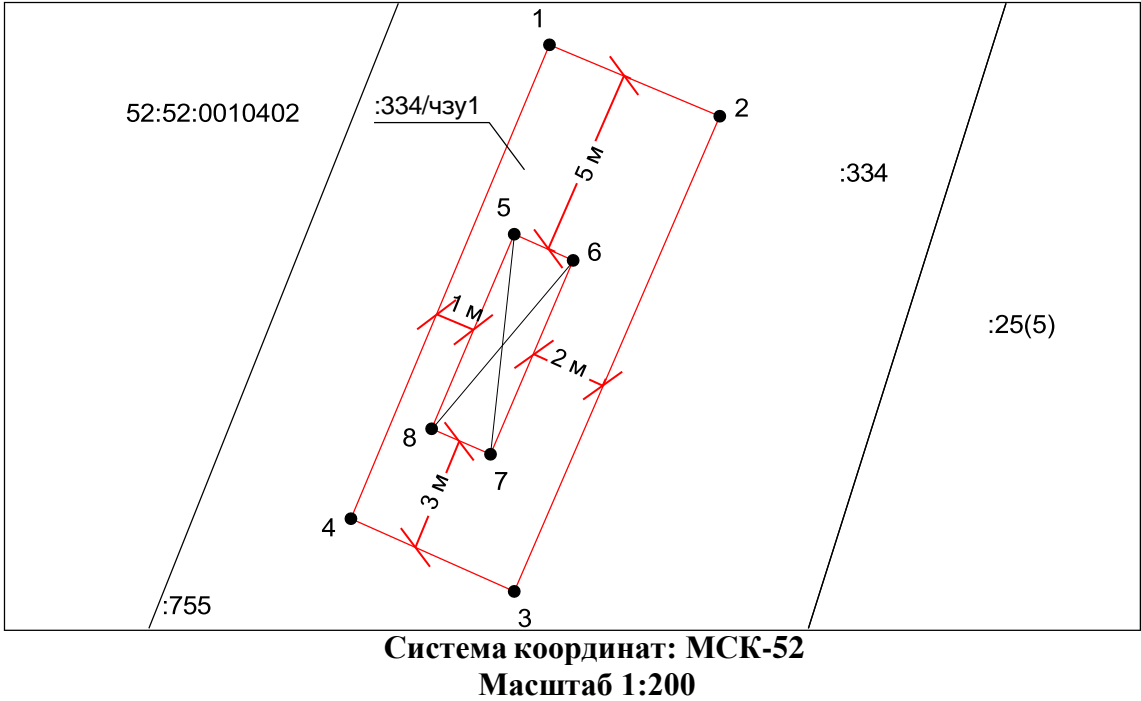
Условные обозначения:



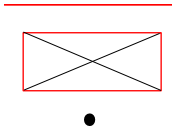
- граница образуемого земельного участка
- контейнерная площадка
- характерная точка границы земельного участка

Схематическое изображение границ прилегающей территории, а также границ объекта (условный номер 81)

<b>Условный номер земельного участка —</b> <small>(указывается в случае, если предусматривается образование двух и более земельных участков)</small>		
Кадастровый номер (обозначение) земельного участка: 52:52:0010402:334		
Обозначение части: 334/чзу1		
Адрес: Нижегородская область, г. Выкса, ул. старшего матроса Астахова, р-он ГРП (напротив поворота на п. Строитель)		
Площадь земельного участка 56 м²		
Обозначение характерных точек границ	Координаты, м	
	X	Y
1	2	3
1	419574,42	1286633,47
2	419572,52	1286637,98
3	419559,91	1286632,54
4	419561,84	1286628,22
1	419574,42	1286633,47
5	419569,39	1286632,54
6	419568,70	1286634,10
7	419563,55	1286631,91
8	419564,22	1286630,35
5	419569,39	1286632,54



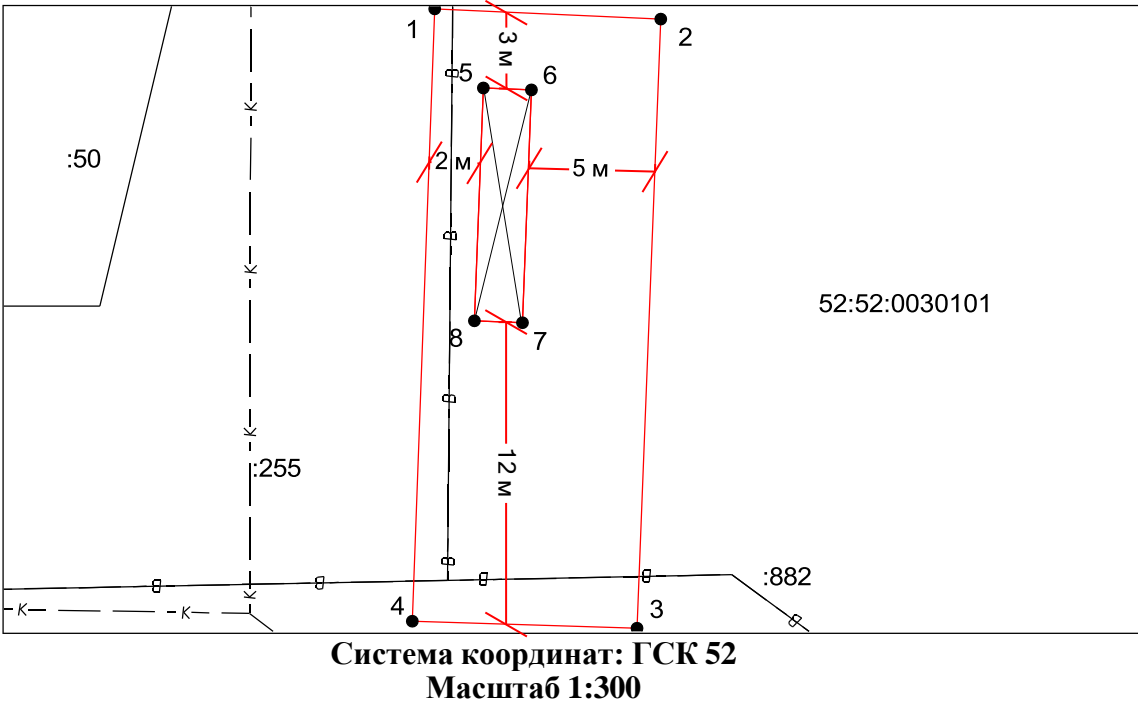
Условные обозначения:



- граница образуемого земельного участка
- контейнерная площадка
- характерная точка границы земельного участка

Схематическое изображение границ прилегающей территории, а также границ объекта (условный номер 82)

Условный номер земельного участка — <small>(указывается в случае, если предусматривается образование двух и более земельных участков)</small>		
Адрес: Нижегородская область, г. Выкса, мкр. Молодежный, в р-не д. 117		
Площадь земельного участка 200 м²		
Обозначение характерных точек границ	Координаты, м	
	X	Y
1	2	3
1	418313,40	1285571,05
2	418313,00	1285580,02
3	418288,73	1285579,08
4	418289,02	1285570,17
1	418313,40	1285571,05
5	418310,24	1285572,99
6	418310,16	1285574,90
7	418300,90	1285574,54
8	418300,98	1285572,64
5	418310,24	1285572,99



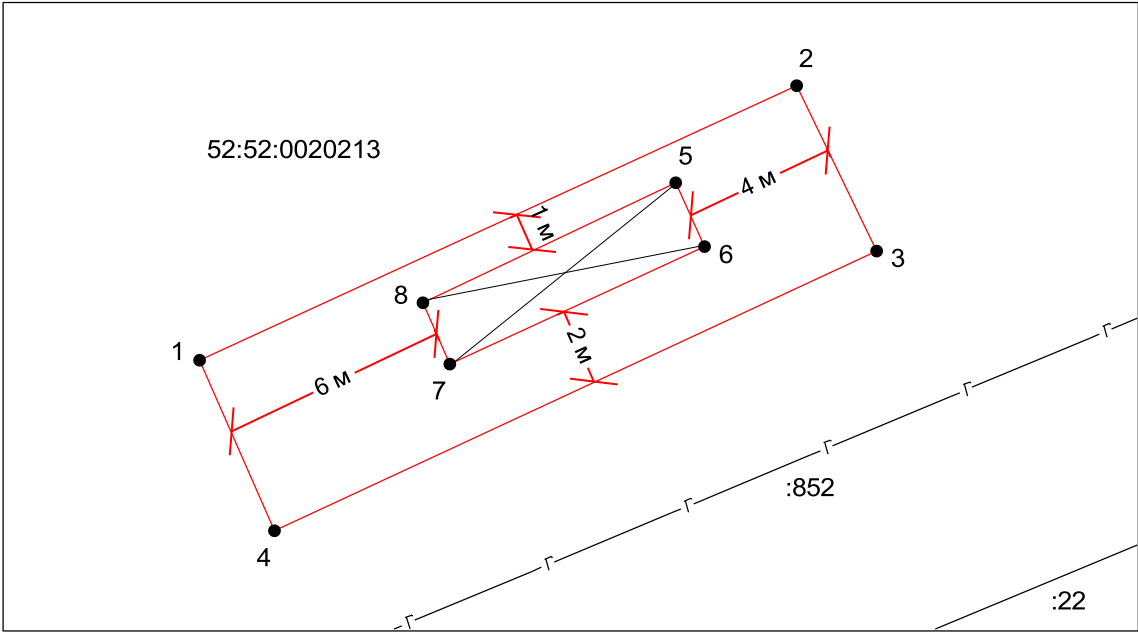
Условные обозначения:



- граница образуемого земельного участка
- контейнерная площадка
- характерная точка границы земельного участка

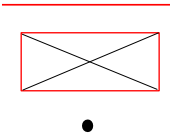
Схематическое изображение границ прилегающей территории, а также границ объекта (условный номер 83)

Условный номер земельного участка — <small>(указывается в случае, если предусматривается образование двух и более земельных участков)</small>		
Адрес: Нижегородская область, г. Выкса, ул. Нахимова, в р-не д. 25		
Площадь земельного участка 72 м²		
Обозначение характерных точек границ	Координаты, м	
	X	Y
1	2	3
1	419847,63	1288810,14
2	419854,90	1288825,94
3	419850,53	1288828,06
4	419843,10	1288812,13
1	419847,63	1288810,14
5	419852,34	1288822,74
6	419850,64	1288823,50
7	419847,53	1288816,76
8	419849,15	1288816,05
5	419852,34	1288822,74



Система координат: ГСК 52  
Масштаб 1:200

Условные обозначения:



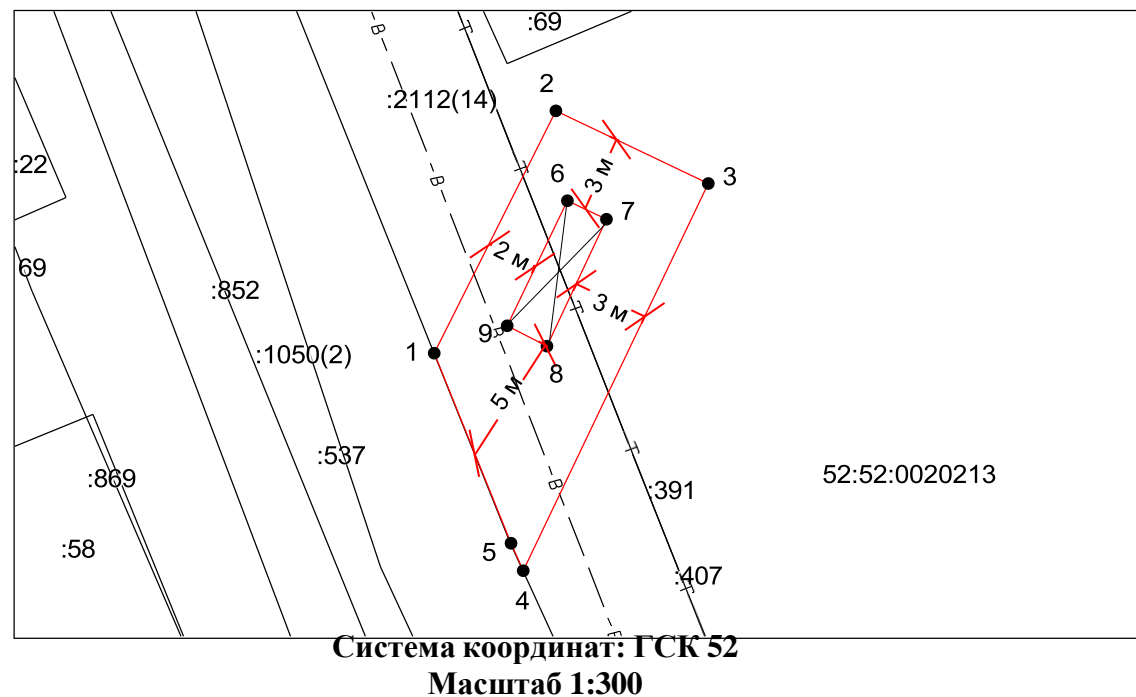
- граница образуемого земельного участка
- контейнерная площадка
- характерная точка границы земельного участка



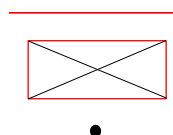
Нижегородской области  
от 03.02.2026 № 362

**Схематическое изображение границ прилегающей территории, а также границ объекта (условный номер 84)**

<b>Условный номер земельного участка</b> — (указывается в случае, если предусматривается образование двух и более земельных участков)		
<b>Адрес:</b> Нижегородская область, г. Выкса, ул. Нахимова, в р-не д. 17		
<b>Площадь земельного участка</b> 86 м <sup>2</sup>		
Обозначение характерных точек границ	Координаты, м	
	X	Y
<b>1</b>	<b>2</b>	<b>3</b>
1	419769,35	1288916,72
2	419779,01	1288921,54
3	419776,10	1288927,57
4	419760,70	1288920,25
5	419761,80	1288919,75
1	419769,35	1288916,72
6	419775,43	1288921,99
7	419774,69	1288923,54
8	419769,64	1288921,18
9	419770,45	1288919,61
6	419775,43	1288921,99



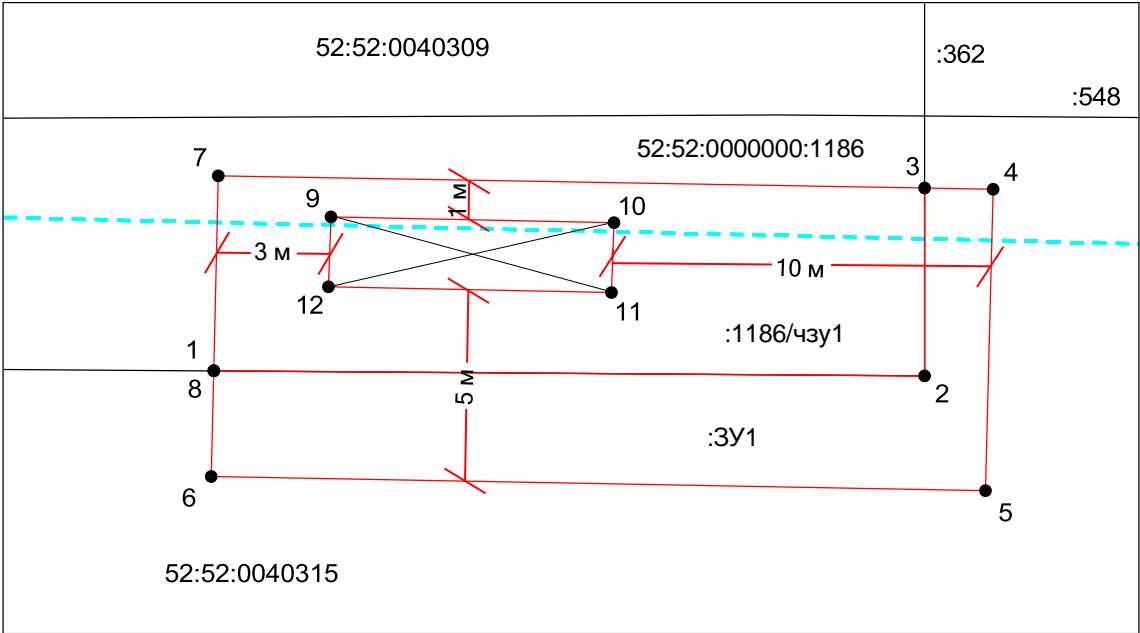
**Условные обозначения:**



- граница образуемого земельного участка
- контейнерная площадка
- характерная точка границы земельного участка

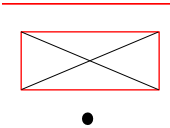
Схематическое изображение границ прилегающей территории, а также границ объекта (условный номер 85)

Условный номер земельного участка :ЗУ1		
Адрес: Нижегородская область, г. Выкса, ул. Новая, в р-не д.30		
Площадь земельного участка 68 м²		
Обозначение характерных точек границ	Координаты, м	
	X	Y
1	2	3
1	415775,04	1289942,32
2	415774,92	1289961,11
3	415779,87	1289961,11
4	415779,84	1289962,93
5	415771,89	1289962,72
6	415772,26	1289942,26
1	415775,04	1289942,32
Кадастровый номер (обозначение) земельного участка: 52:52:0000000:1186		
Обозначение части: 1186/чзу1		
Площадь земельного участка 81 м²		
Обозначение характерных точек границ	Координаты, м	
	X	Y
1	2	3
7	415780,20	1289942,44
3	415779,87	1289961,11
2	415774,92	1289961,11
8	415775,05	1289942,32
7	415780,20	1289942,44
9	415779,11	1289945,42
10	415778,95	1289952,90
11	415777,11	1289952,84
12	415777,26	1289945,36
9	415779,11	1289945,42



Система координат: ГСК 52  
Масштаб 1:200

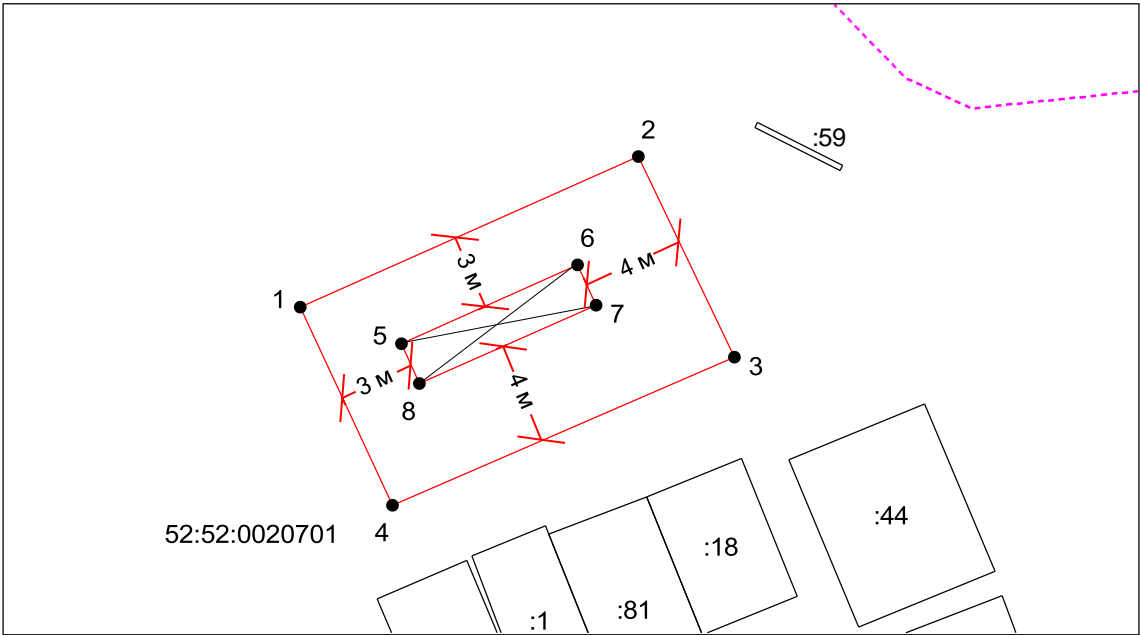
Условные обозначения:



- граница образуемого земельного участка
- контейнерная площадка
- характерная точка границы земельного участка

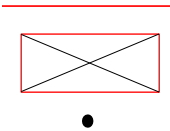
Схематическое изображение границ прилегающей территории, а также границ объекта (условный номер 86)

Условный номер земельного участка — <small>(указывается в случае, если предусматривается образование двух и более земельных участков)</small>		
Адрес: Нижегородская область, г. Выкса, ул. Островского, в р-не д. 20		
Площадь земельного участка 115 м²		
Обозначение характерных точек границ	Координаты, м	
	X	Y
1	2	3
1	419173,38	1289260,24
2	419179,36	1289273,64
3	419171,39	1289277,44
4	419165,54	1289263,88
1	419173,38	1289260,24
5	419171,94	1289264,25
6	419175,06	1289271,23
7	419173,46	1289271,96
8	419170,35	1289264,96
5	419171,94	1289264,25



Система координат: ГСК 52  
Масштаб 1:300

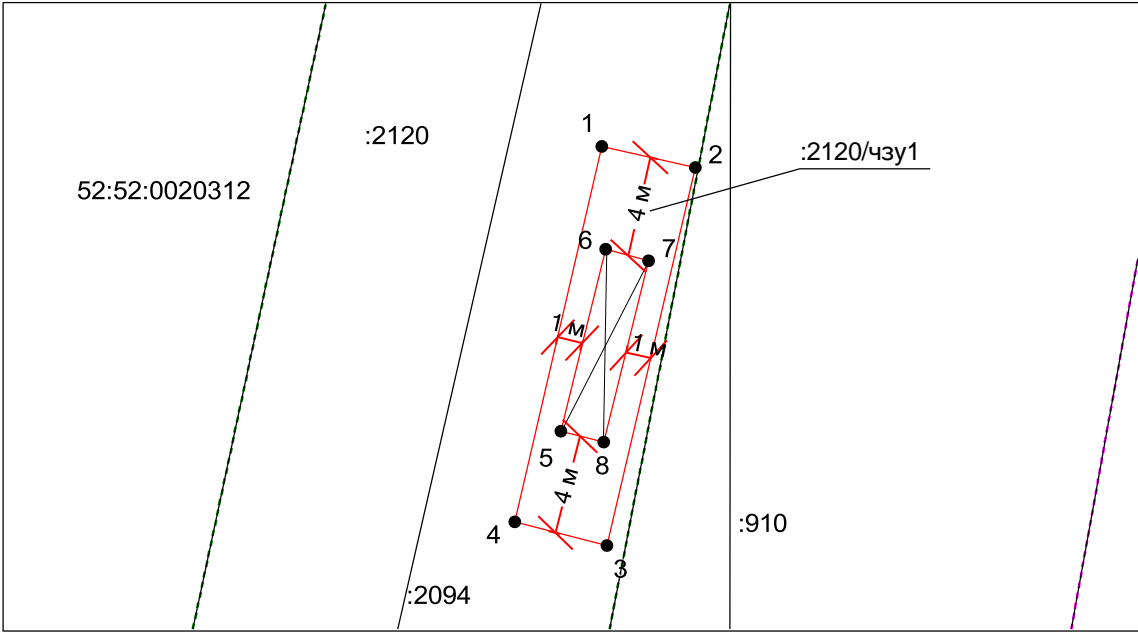
Условные обозначения:



- граница образуемого земельного участка
- контейнерная площадка
- характерная точка границы земельного участка

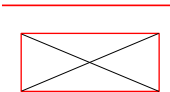
Схематическое изображение границ прилегающей территории, а также границ объекта (условный номер 87)

Условный номер земельного участка — <small>(указывается в случае, если предусматривается образование двух и более земельных участков)</small>		
Кадастровый номер (обозначение) земельного участка: 52:52:0000000:2120		
Обозначение части: 2120/чзу1		
Адрес: Нижегородская область, г. Выкса, ул. Островского, в р-не д. 47		
Площадь земельного участка 45 м <sup>2</sup>		
Обозначение характерных точек границ	Координаты, м	
	X	Y
1	2	3
1	419246,93	1289691,93
2	419246,09	1289695,64
3	419231,05	1289692,13
4	419231,98	1289688,48
1	419246,93	1289691,93
5	419235,59	1289690,30
6	419242,82	1289692,09
7	419242,37	1289693,78
8	419235,16	1289692,01
5	419235,59	1289690,30



Система координат: ГСК 52  
Масштаб 1:300

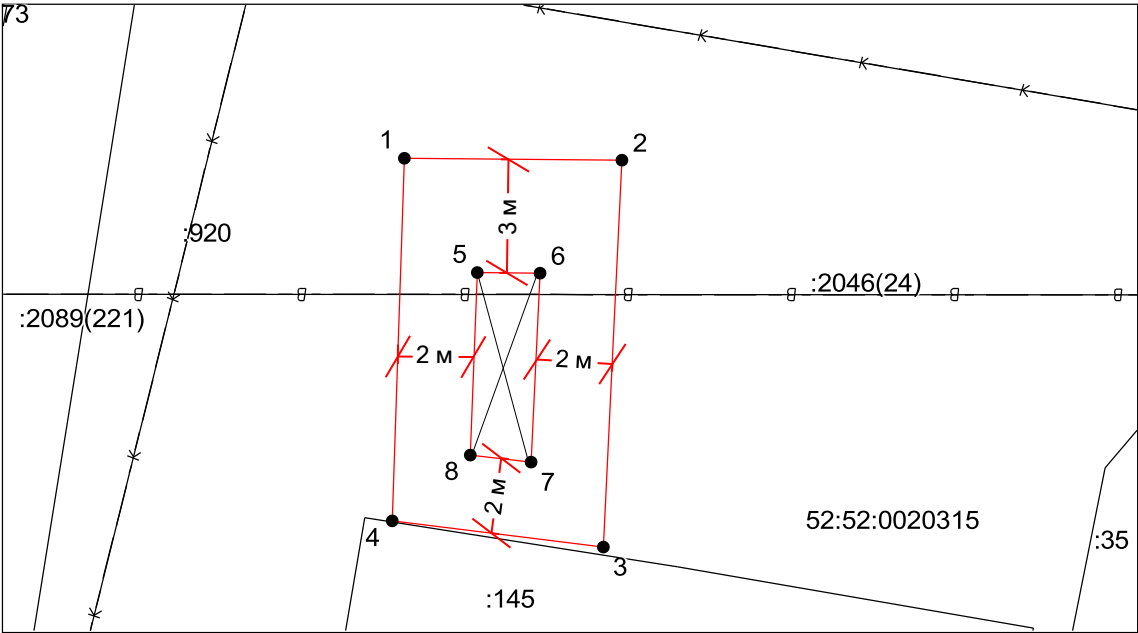
Условные обозначения:



- граница образуемого земельного участка
- контейнерная площадка
- характерная точка границы земельного участка

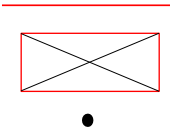
Схематическое изображение границ прилегающей территории, а также границ объекта (условный номер 88)

Условный номер земельного участка — (указывается в случае, если предусматривается образование двух и более земельных участков)		
Адрес: Нижегородская область, г. Выкса, ул. Льва Толстого, в р-не д. 16		
Площадь земельного участка 49 м²		
Обозначение характерных точек границ	Координаты, м	
	X	Y
1	2	3
1	419245,32	1290268,78
2	419245,27	1290274,54
3	419235,01	1290274,05
4	419235,69	1290268,46
1	419245,32	1290268,78
5	419242,29	1290270,72
6	419242,27	1290272,38
7	419237,26	1290272,14
8	419237,44	1290270,53
5	419242,29	1290270,72



Система координат: ГСК 52  
Масштаб 1:200

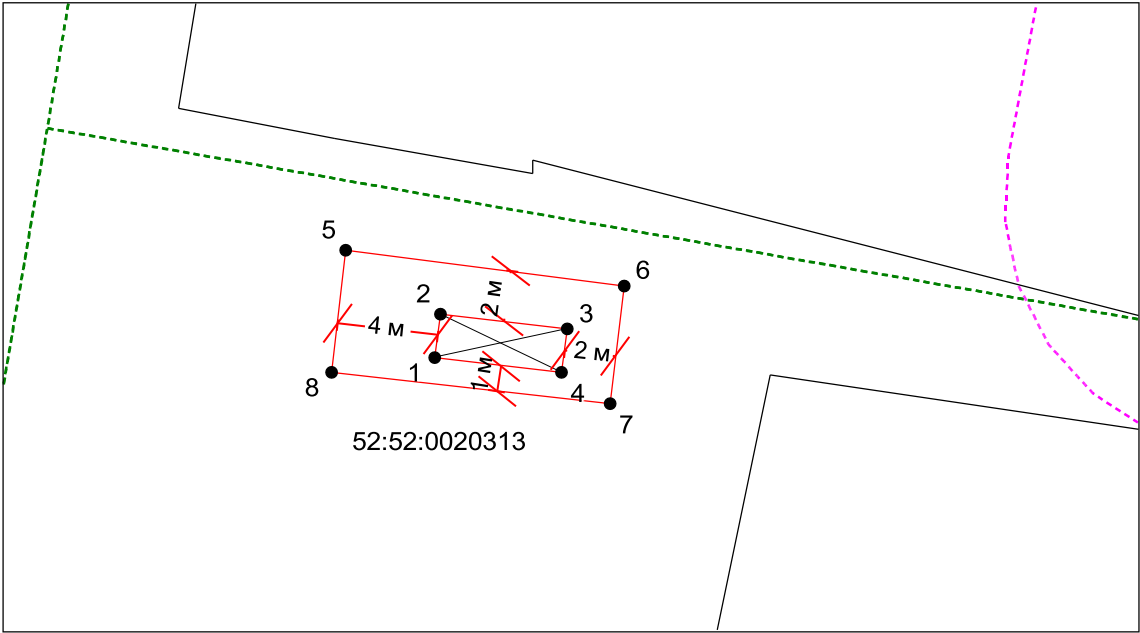
Условные обозначения:



- граница образуемого земельного участка
- контейнерная площадка
- характерная точка границы земельного участка

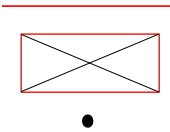
Схематическое изображение границ прилегающей территории, а также границ объекта (условный номер 89)

Условный номер земельного участка — <small>(указывается в случае, если предусматривается образование двух и более земельных участков)</small>		
Адрес: Нижегородская область, г. Выкса, пл. Октябрьской Революции, в р-не зд. 1		
Площадь земельного участка 45 м²		
Обозначение характерных точек границ	Координаты, м	
	X	Y
1	2	3
5	419336,31	1289883,44
6	419334,89	1289894,49
7	419330,21	1289893,95
8	419331,47	1289882,89
5	419336,31	1289883,44
1	419332,04	1289886,97
2	419333,77	1289887,20
3	419333,18	1289892,23
4	419331,45	1289892,02
1	419332,04	1289886,97



Система координат: ГСК 52  
Масштаб 1:300

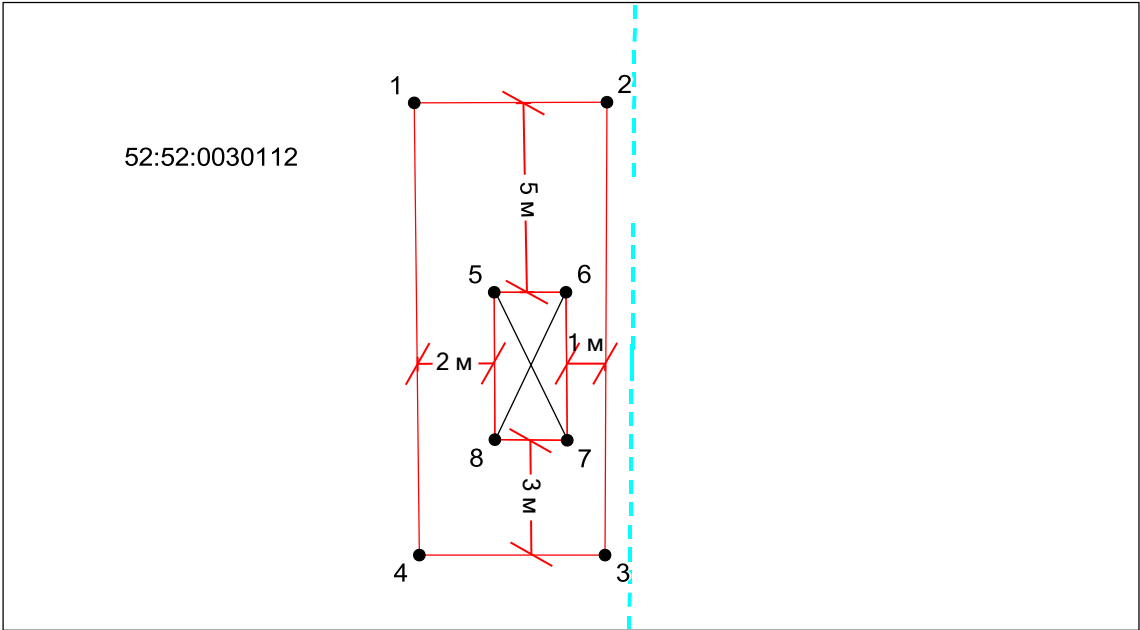
Условные обозначения:



- граница образуемого земельного участка
- контейнерная площадка
- — характерная точка границы земельного участка

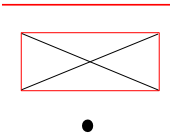
Схематическое изображение границ прилегающей территории, а также границ объекта (условный номер 90)

<b>Условный номер земельного участка —</b> <small>(указывается в случае, если предусматривается образование двух и более земельных участков)</small>		
<b>Адрес:</b> Нижегородская область, г. Выкса, пер. Дзержинского, в р-не д. 25		
<b>Площадь земельного участка 52 м²</b>		
Обозначение характерных точек границ	Координаты, м	
	X	Y
1	2	3
1	417634,01	1285931,88
2	417634,03	1285936,96
3	417622,02	1285936,92
4	417622,02	1285932,01
1	417634,01	1285931,88
5	417628,98	1285933,98
6	417628,99	1285935,89
7	417625,06	1285935,91
8	417625,07	1285934,01
5	417628,98	1285933,98



Система координат: ГСК 52  
Масштаб 1:200

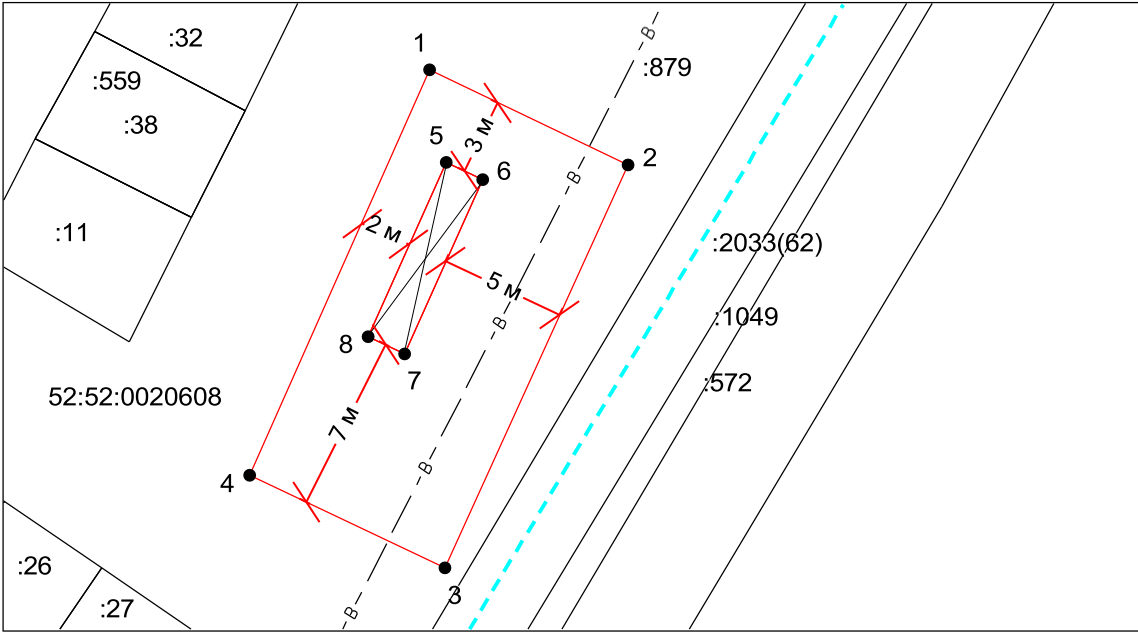
Условные обозначения:



- граница образуемого земельного участка
- контейнерная площадка
- характерная точка границы земельного участка

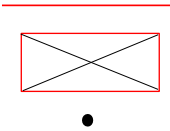
Схематическое изображение границ прилегающей территории, а также границ объекта (условный номер 91)

Условный номер земельного участка — <small>(указывается в случае, если предусматривается образование двух и более земельных участков)</small>		
Адрес: Нижегородская область, г. Выкса, ул. Попова, в р-не д. 15		
Площадь земельного участка 140 м <sup>2</sup>		
Обозначение характерных точек границ	Координаты, м <small>(указываются в случае подготовки схемы расположения земельного участка с использованием информационной системы или иных технологических и программных средств. Значения координат, полученные с использованием указанных технологических и программных средств, указываются с округлением до 0,01 метра)</small>	
	X	Y
1	2	3
1	418743,01	1291878,60
2	418739,23	1291886,48
3	418723,19	1291879,22
4	418726,89	1291871,47
1	418743,01	1291878,60
5	418739,33	1291879,27
6	418738,64	1291880,71
7	418731,71	1291877,61
8	418732,40	1291876,16
5	418739,33	1291879,27



Система координат: ГСК 52  
Масштаб 1:300

Условные обозначения:

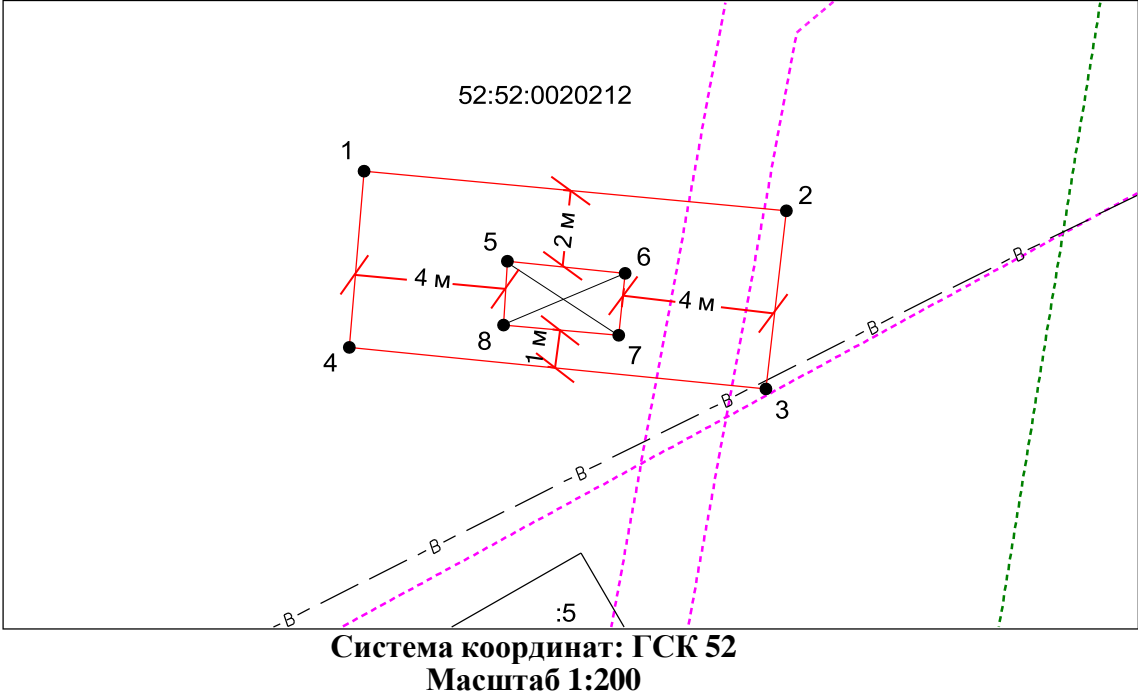


- граница образуемого земельного участка
- контейнерная площадка
- характерная точка границы земельного участка

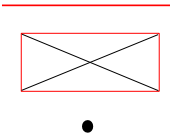


Схематическое изображение границ прилегающей территории, а также границ объекта (условный номер 92)

<b>Условный номер земельного участка</b> — (указывается в случае, если предусматривается образование двух и более земельных участков)		
<b>Адрес:</b> Нижегородская область, г. Выкса, ул. Пушкина, в р-не д. 2а		
<b>Площадь земельного участка</b> 47 м <sup>2</sup>		
Обозначение характерных точек границ	Координаты, м	
	X	Y
1	2	3
1	420080,48	1288819,56
2	420079,42	1288830,73
3	420074,70	1288830,20
4	420075,80	1288819,18
1	420080,48	1288819,56
5	420078,08	1288823,36
6	420077,77	1288826,47
7	420076,12	1288826,30
8	420076,40	1288823,26
5	420078,08	1288823,36



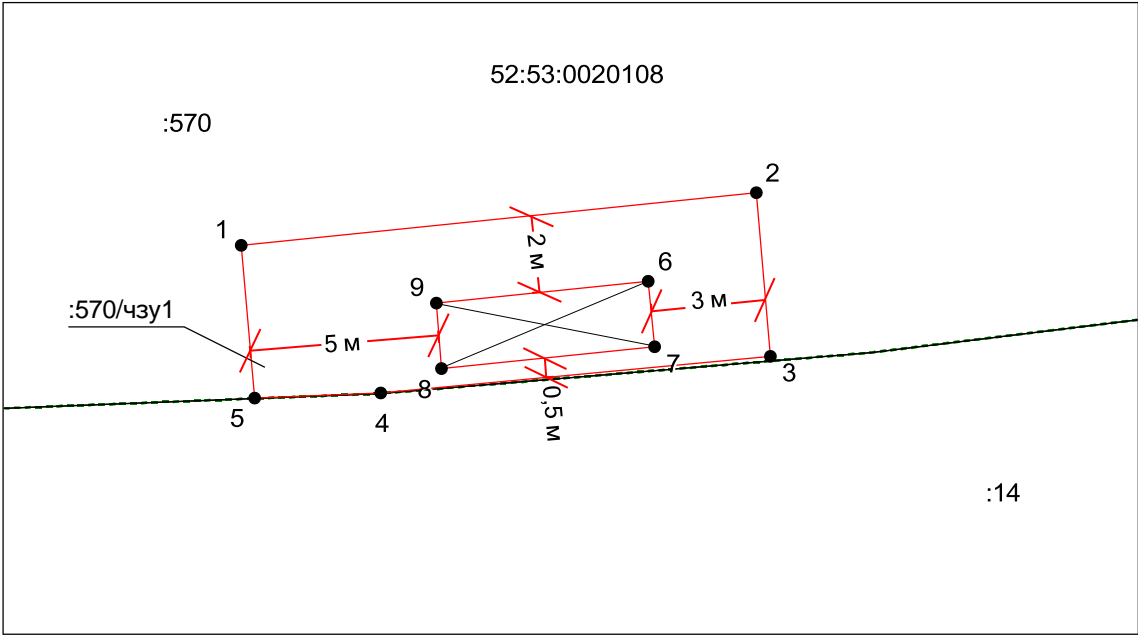
Условные обозначения:



- граница образуемого земельного участка
- контейнерная площадка
- характерная точка границы земельного участка

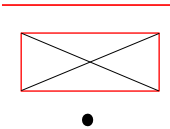
Схематическое изображение границ прилегающей территории, а также границ объекта (условный номер 93)

<b>Условный номер земельного участка</b> (указывается в случае, если предусматривается образование двух и более земельных участков)		
Адрес: Нижегородская область, г. Выкса, с.п. Ризадеевский, в р-не д. 1		
Кадастровый номер (обозначение) земельного участка: 52:53:0020108:570		
Обозначение части: 570/чзу1		
Площадь земельного участка 48 м <sup>2</sup>		
Обозначение характерных точек границ	Координаты, м	
	X	Y
1	2	3
1	417948,64	1293250,26
2	417950,02	1293263,88
3	417945,71	1293264,26
4	417944,74	1293253,95
5	417944,61	1293250,61
1	417948,64	1293250,26
6	417947,68	1293261,03
7	417945,95	1293261,19
8	417945,38	1293255,56
9	417947,11	1293255,42
6	417947,68	1293261,03



Система координат: ГСК 52  
Масштаб 1:200

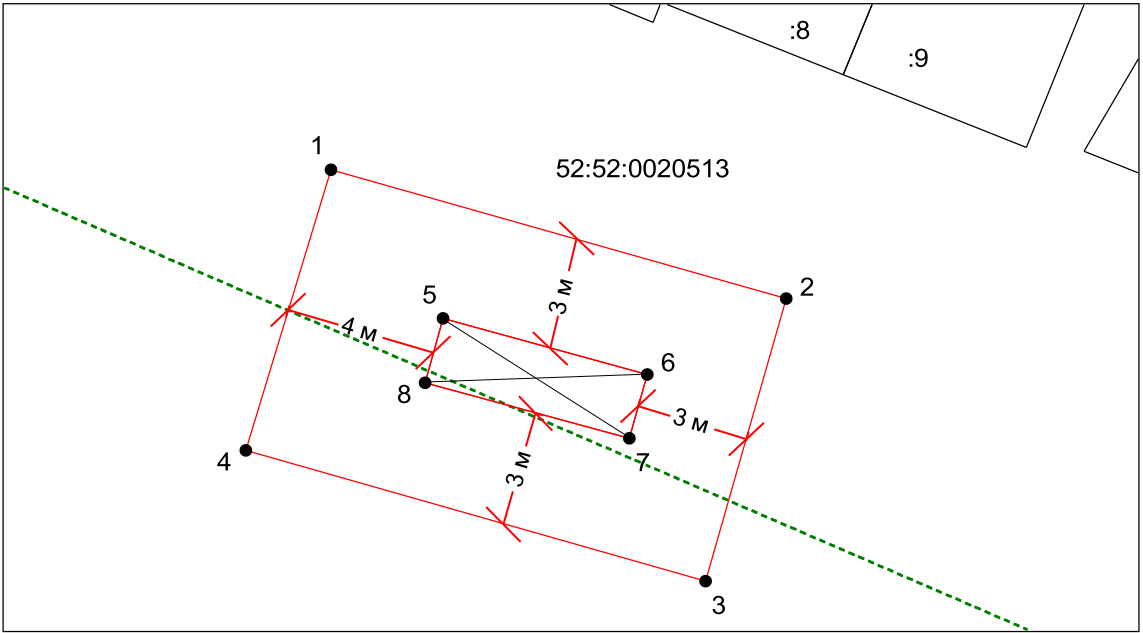
Условные обозначения:



- граница образуемого земельного участка
- контейнерная площадка
- характерная точка границы земельного участка

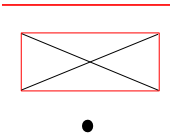
Схематическое изображение границ прилегающей территории, а также границ объекта (условный номер 94)

Условный номер земельного участка — <small>(указывается в случае, если предусматривается образование двух и более земельных участков)</small>		
Адрес: Нижегородская область, г. Выкса, ул. Романова, в р-не д. 1		
Площадь земельного участка 88 м <sup>2</sup>		
Обозначение характерных точек границ	Координаты, м	
	X	Y
1	2	3
1	419063,50	1291112,37
2	419060,08	1291124,40
3	419052,58	1291122,27
4	419056,05	1291110,11
1	419063,50	1291112,37
5	419059,56	1291115,33
6	419058,07	1291120,74
7	419056,37	1291120,26
8	419057,85	1291114,86
5	419059,56	1291115,33



Система координат: ГСК 52  
Масштаб 1:200

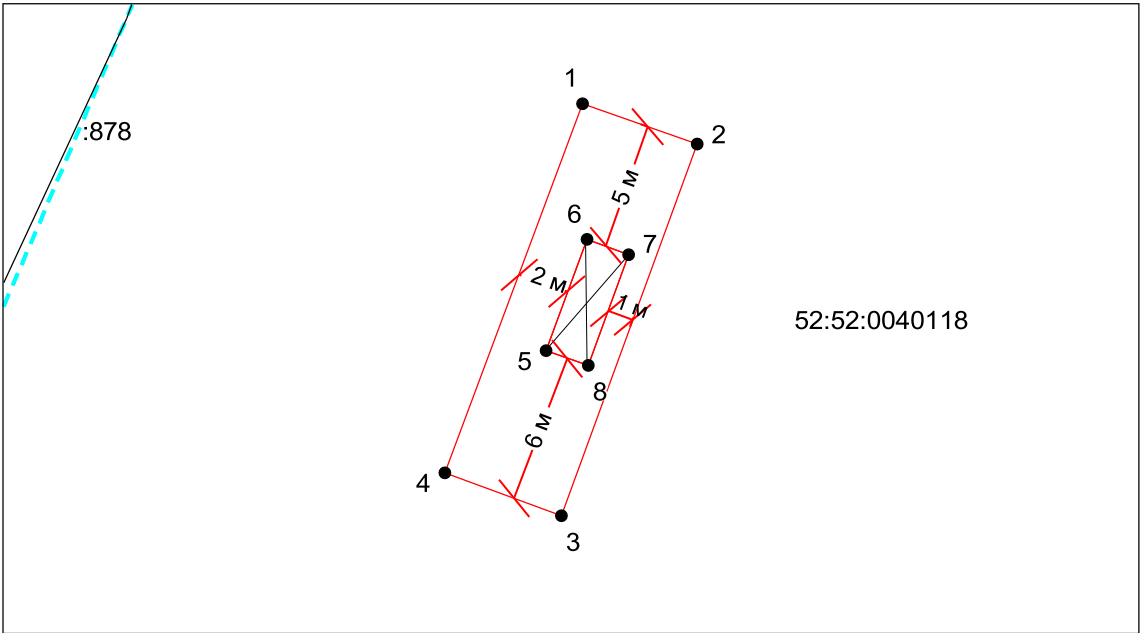
Условные обозначения:



- граница образуемого земельного участка
- контейнерная площадка
- характерная точка границы земельного участка

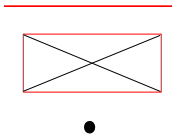
Схематическое изображение границ прилегающей территории, а также границ объекта (условный номер 95)

<b>Условный номер земельного участка</b> — <small>(указывается в случае, если предусматривается образование двух и более земельных участков)</small>		
<b>Адрес:</b> Нижегородская область, г. Выкса, ул. Семафорная, в р-не д. 26		
<b>Площадь земельного участка</b> 68 м <sup>2</sup>		
Обозначение характерных точек границ	Координаты, м	
	X	Y
1	2	3
1	416922,27	1289220,00
2	416920,66	1289224,55
3	416905,90	1289219,16
4	416907,61	1289214,55
1	416922,27	1289220,00
5	416912,47	1289218,56
6	416916,88	1289220,17
7	416916,28	1289221,84
8	416911,87	1289220,23
5	416912,47	1289218,56



Система координат: ГСК 52  
Масштаб 1:300

Условные обозначения:

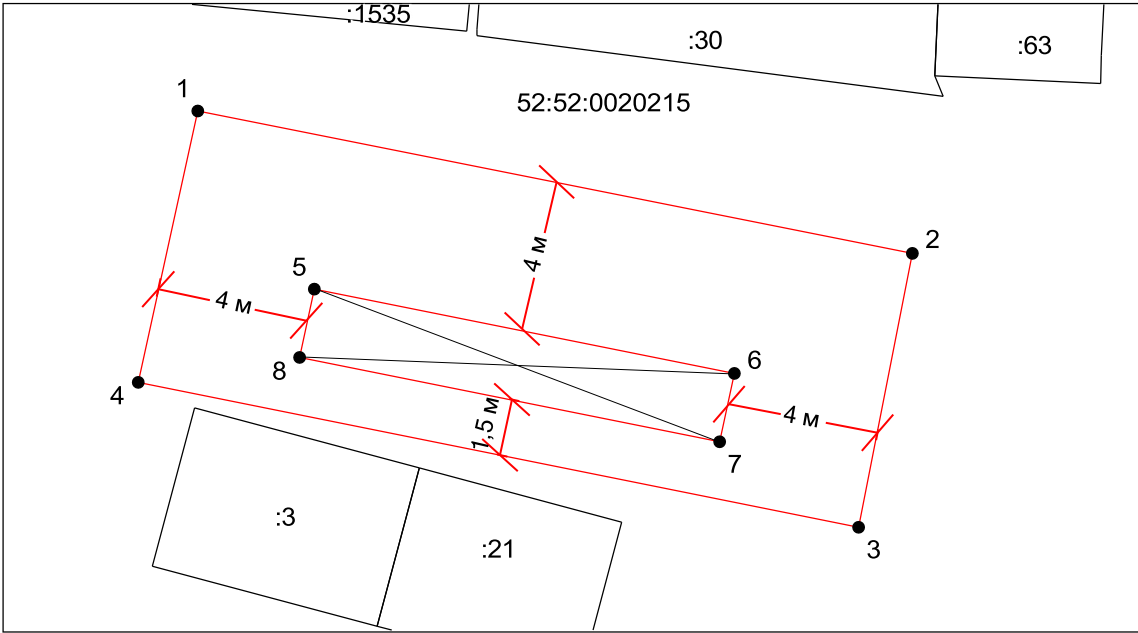


- граница образуемого земельного участка
- контейнерная площадка
- характерная точка границы земельного участка

Приложение 47  
к постановлению администрации  
городского округа город Выкса  
Нижегородской области  
от 03.02.2026 № 362  
«Приложение 96 к схеме

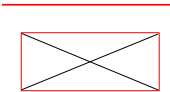
Схематическое изображение границ прилегающей территории, а также границ объекта (условный номер 96)

Условный номер земельного участка — <small>(указывается в случае, если предусматривается образование двух и более земельных участков)</small>		
Адрес: Нижегородская область, г. Выкса, ул. Симы Битковой, в р-не д. 28в		
Площадь земельного участка 122 м²		
Обозначение характерных точек границ	Координаты, м	
	X	Y
1	2	3
1	419885,94	1289373,82
2	419882,17	1289392,72
3	419874,91	1289391,30
4	419878,75	1289372,25
1	419885,94	1289373,82
5	419881,22	1289376,91
6	419878,98	1289388,01
7	419877,17	1289387,63
8	419879,41	1289376,52
5	419881,22	1289376,91



Система координат: ГСК 52  
Масштаб 1:200

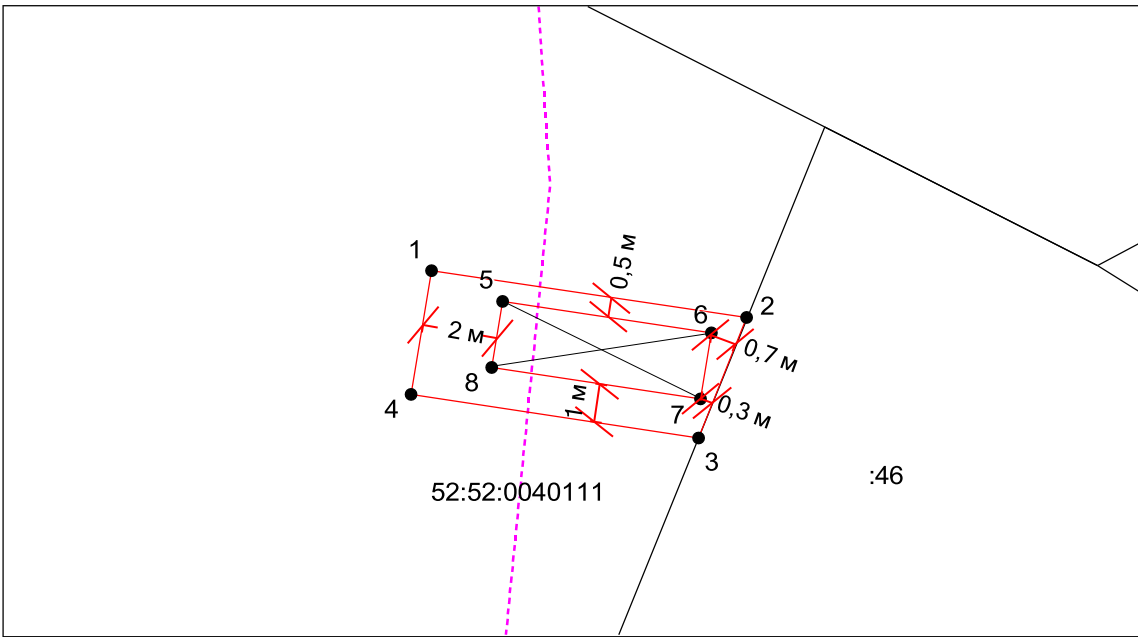
Условные обозначения:



- граница образуемого земельного участка
- контейнерная площадка
- характерная точка границы земельного участка

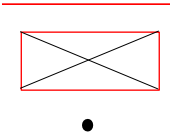
Схематическое изображение границ прилегающей территории, а также границ объекта (условный номер 97)

Условный номер земельного участка — <small>(указывается в случае, если предусматривается образование двух и более земельных участков)</small>		
Адрес: Нижегородская область, г. Выкса, ул. Слепнева, в р-не д. 24А		
Площадь земельного участка 17 м²		
Обозначение характерных точек границ	Координаты, м	
	X	Y
1	2	3
1	417127,01	1290010,54
2	417125,77	1290018,88
3	417122,60	1290017,60
4	417123,75	1290010,01
1	417127,01	1290010,54
5	417126,20	1290012,42
6	417125,36	1290017,94
7	417123,62	1290017,65
8	417124,46	1290012,13
5	417126,20	1290012,42



Система координат: ГСК 52  
Масштаб 1:200

Условные обозначения:

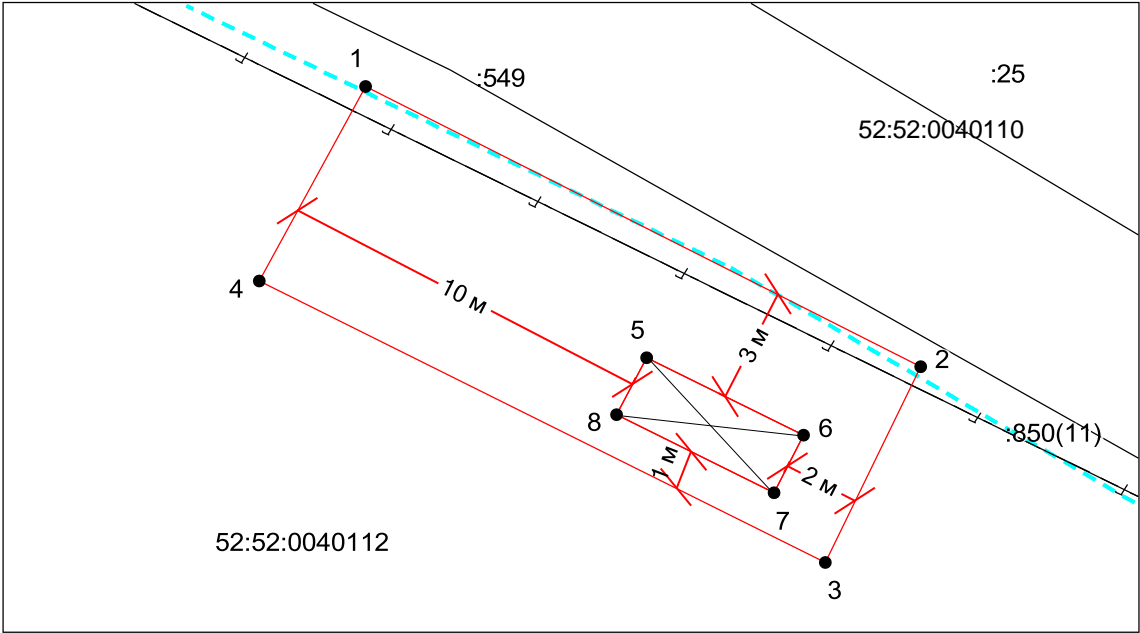


- граница образуемого земельного участка
- контейнерная площадка
- характерная точка границы земельного участка

Приложение 49  
к постановлению администрации  
городского округа город Выкса  
Нижегородской области  
от 03.02.2026 № 362  
«Приложение 98 к схеме

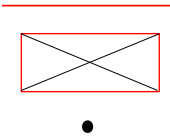
Схематическое изображение границ прилегающей территории, а также границ объекта (условный номер 98)

<b>Условный номер земельного участка —</b> (указывается в случае, если предусматривается образование двух и более земельных участков)		
<b>Адрес:</b> Нижегородская область, г. Выкса, ул. Слепнева, в р-не д. 30		
<b>Площадь земельного участка</b> 88 м <sup>2</sup>		
Обозначение характерных точек границ	Координаты, м	
	X	Y
1	2	3
1	417223,32	1289762,91
2	417215,89	1289777,59
3	417210,72	1289775,07
4	417218,16	1289760,10
1	417223,32	1289762,91
5	417216,14	1289770,35
6	417214,09	1289774,50
7	417212,56	1289773,71
8	417214,62	1289769,55
5	417216,14	1289770,35



Система координат: ГСК 52  
Масштаб 1:200

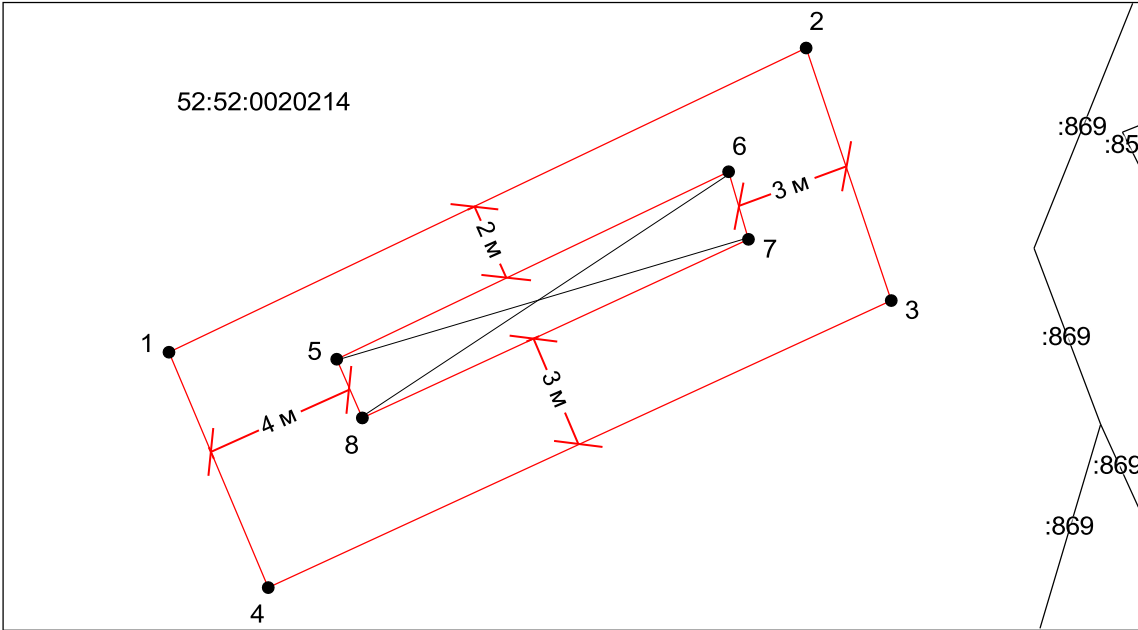
Условные обозначения:



- граница образуемого земельного участка
- контейнерная площадка
- характерная точка границы земельного участка

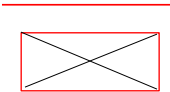
Схематическое изображение границ прилегающей территории, а также границ объекта (условный номер 99)

<b>Условный номер земельного участка</b> — <small>(указывается в случае, если предусматривается образование двух и более земельных участков)</small>		
<b>Адрес:</b> Нижегородская область, г. Выкса, ул. Стахановская, в р-не д. 2		
<b>Площадь земельного участка</b> 107 м <sup>2</sup>		
Обозначение характерных точек границ	Координаты, м	
	X	Y
1	2	3
1	419791,94	1289043,97
2	419800,02	1289060,81
3	419793,31	1289063,06
4	419785,69	1289046,59
1	419791,94	1289043,97
5	419791,75	1289048,41
6	419796,73	1289058,76
7	419794,94	1289059,30
8	419790,19	1289049,08
5	419791,75	1289048,41



Система координат: ГСК 52  
Масштаб 1:200

Условные обозначения:

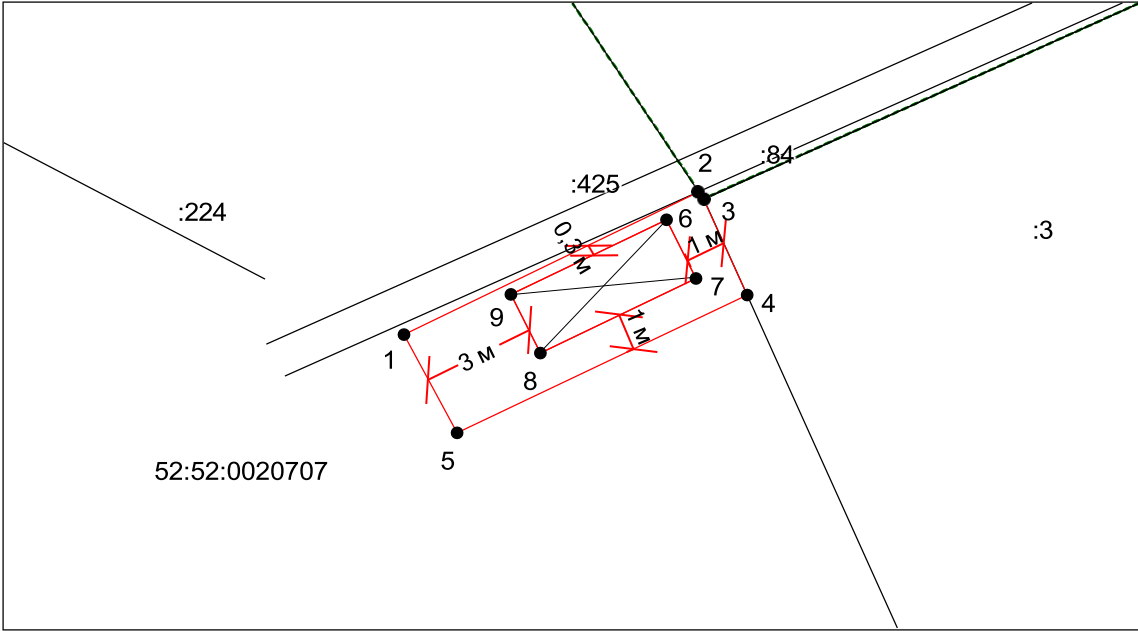


- граница образуемого земельного участка
- контейнерная площадка
- характерная точка границы земельного участка



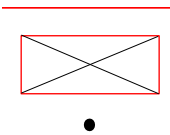
Схематическое изображение границ прилегающей территории, а также границ объекта (условный номер 100)

Условный номер земельного участка — <small>(указывается в случае, если предусматривается образование двух и более земельных участков)</small>		
Адрес: Нижегородская область, г. Выкса, ул. Степана Разина, в р-не д. 41		
Площадь земельного участка 18 м <sup>2</sup>		
Обозначение характерных точек границ	Координаты, м	
	X	Y
1	2	3
1	418582,25	1289405,32
2	418586,04	1289413,10
3	418585,85	1289413,24
4	418583,30	1289414,39
5	418579,65	1289406,72
1	418582,25	1289405,32
6	418585,30	1289412,26
7	418583,74	1289413,04
8	418581,76	1289408,92
9	418583,32	1289408,14
6	418585,30	1289412,26



Система координат: ГСК 52  
Масштаб 1:200

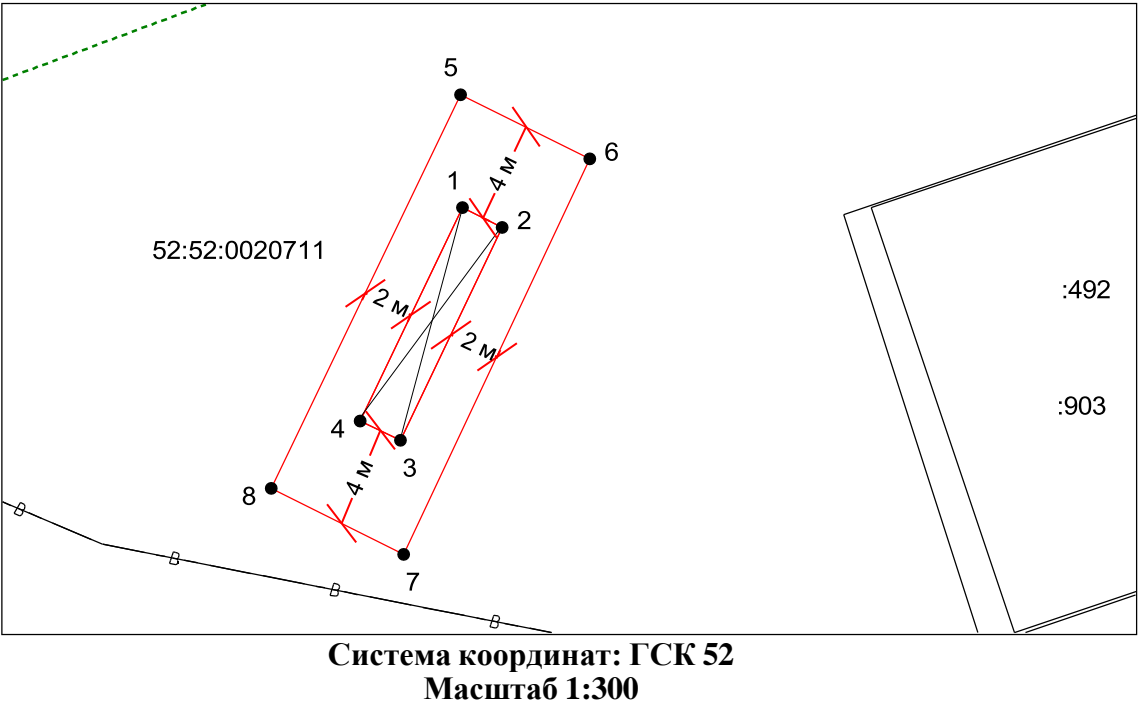
Условные обозначения:



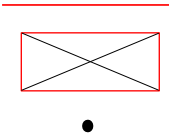
- граница образуемого земельного участка
- контейнерная площадка
- характерная точка границы земельного участка

Схематическое изображение границ прилегающей территории, а также границ объекта (условный номер 101)

<b>Условный номер земельного участка —</b> (указывается в случае, если предусматривается образование двух и более земельных участков)		
<b>Адрес:</b> Нижегородская область, г. Выкса, ул. Степана Разина, в р-не д. 9а		
<b>Площадь земельного участка 84 м²</b>		
Обозначение характерных точек границ	Координаты, м	
	X	Y
1	2	3
5	418494,22	1289446,32
6	418491,66	1289451,46
7	418476,01	1289444,06
8	418478,62	1289438,80
5	418494,22	1289446,32
1	418489,73	1289446,41
2	418488,95	1289447,99
3	418480,52	1289443,93
4	418481,29	1289442,35
1	418489,73	1289446,41



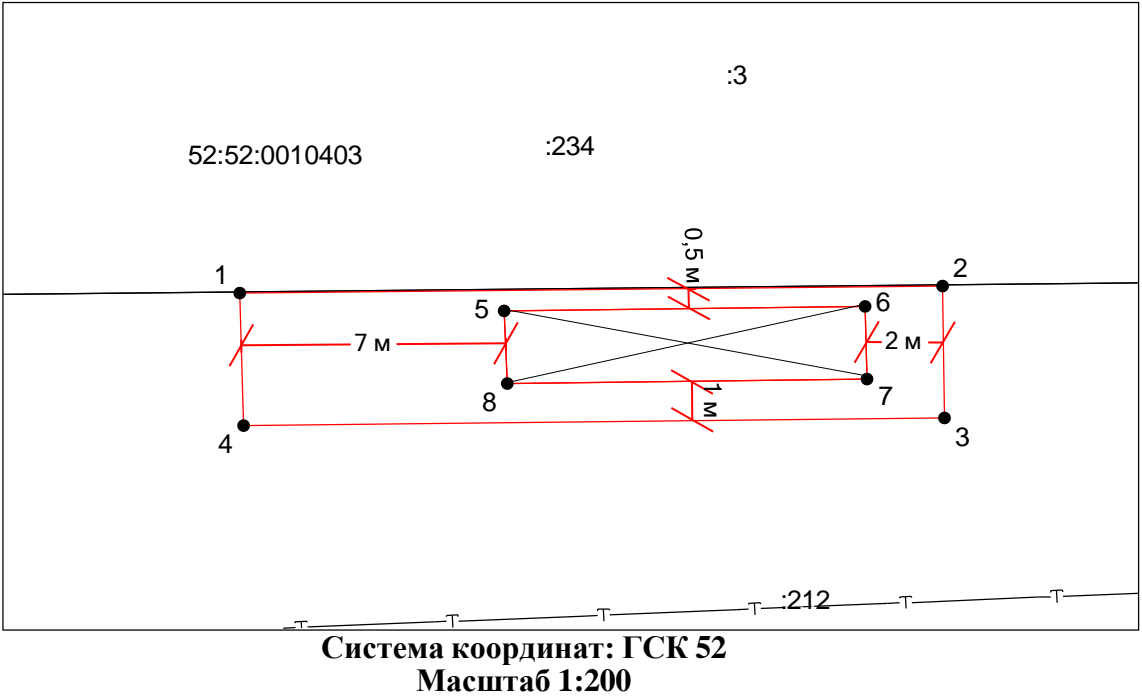
Условные обозначения:



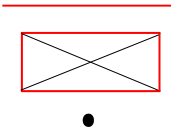
- граница образуемого земельного участка
- контейнерная площадка
- характерная точка границы земельного участка

Схематическое изображение границ прилегающей территории, а также границ объекта (условный номер 102)

Условный номер земельного участка — <small>(указывается в случае, если предусматривается образование двух и более земельных участков)</small>		
Адрес: Нижегородская область, г. Выкса, п. Строитель, в р-не д. 6		
Площадь земельного участка 47 м <sup>2</sup>		
Обозначение характерных точек границ	Координаты, м	
	X	Y
1	2	3
1	419789,74	1286983,42
2	419789,93	1287002,01
3	419786,42	1287002,06
4	419786,22	1286983,53
1	419789,74	1286983,42
5	419789,28	1286990,42
6	419789,39	1286999,97
7	419787,46	1287000,02
8	419787,34	1286990,50
5	419789,28	1286990,42



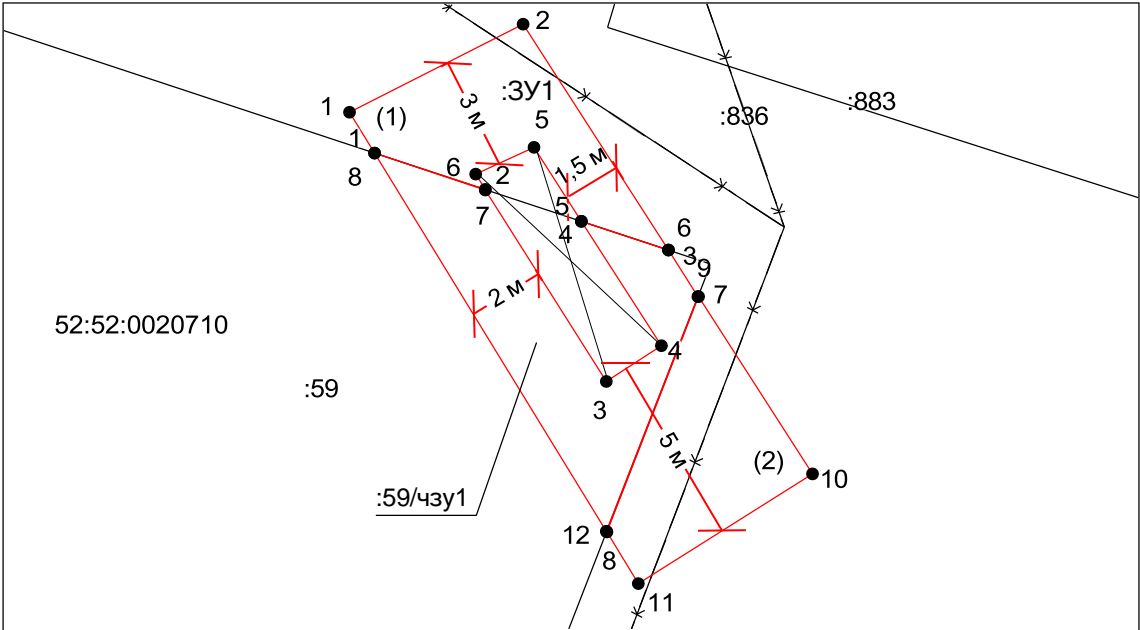
Условные обозначения:



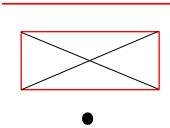
- граница образуемого земельного участка
- контейнерная площадка
- — характерная точка границы земельного участка

Схематическое изображение границ прилегающей территории, а также границ объекта (условный номер 103)

Условный номер земельного участка :ЗУ1		
Адрес: Нижегородская область, г. Выкса, мкр. Центральный, в р-не д. 6а		
Площадь земельного участка 39 м²		
Обозначение характерных точек границ	Координаты, м	
	X	Y
1	2	3
(1)		
1	418122,55	1289741,52
2	418124,89	1289746,11
3	418118,90	1289749,95
4	418119,66	1289747,66
5	418121,62	1289746,40
6	418120,91	1289744,86
7	418120,50	1289745,11
8	418121,47	1289742,18
1	418122,55	1289741,52
(2)		
9	418117,65	1289750,75
10	418112,96	1289753,76
11	418110,04	1289749,16
12	418111,41	1289748,33
9	418117,65	1289750,75
Кадастровый номер (обозначение) земельного участка: 52:52:0020710:59		
Обозначение части: 59/чзу1		
Площадь земельного участка 26 м²		
Обозначение характерных точек границ	Координаты, м	
	X	Y
1	2	3
1	418121,46	1289742,19
2	418120,49	1289745,12
3	418115,41	1289748,31
4	418116,36	1289749,77
5	418119,65	1289747,66
6	418118,89	1289749,95
7	418117,66	1289750,74
8	418111,43	1289748,32
1	418121,46	1289742,19



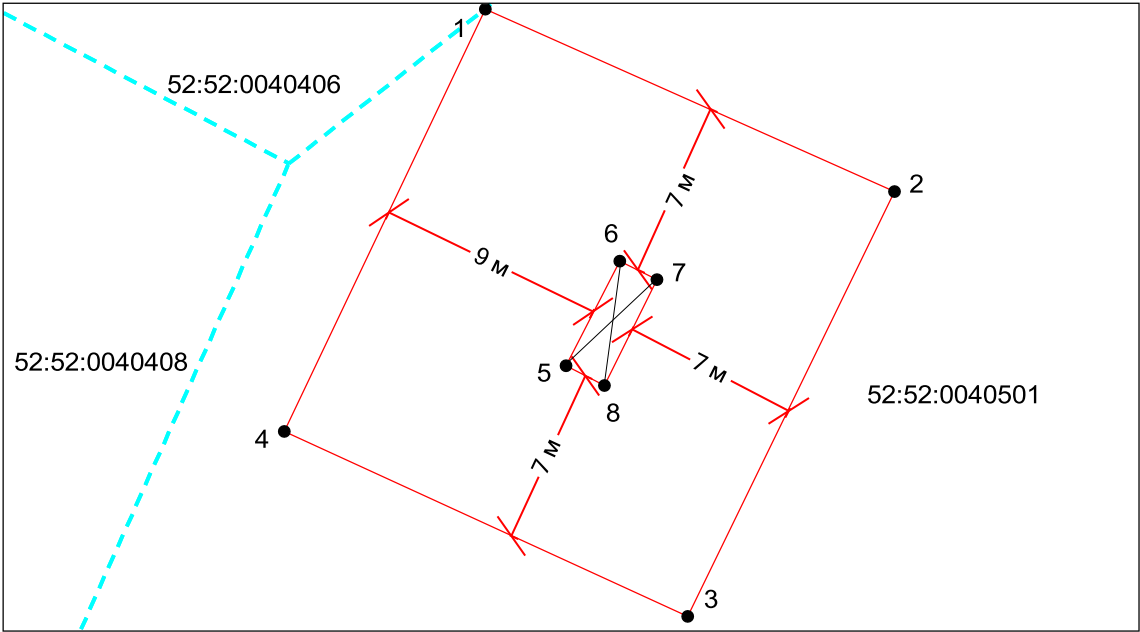
Условные обозначения:



- граница образуемого земельного участка
- контейнерная площадка
- характерная точка границы земельного участка

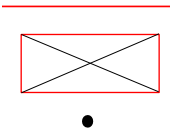
Схематическое изображение границ прилегающей территории, а также границ объекта (условный номер 104)

<b>Условный номер земельного участка</b> — (указывается в случае, если предусматривается образование двух и более земельных участков)		
<b>Адрес:</b> Нижегородская область, г. Выкса, ул. Циолковского, в р-не д. 36		
<b>Площадь земельного участка</b> 323 м <sup>2</sup>		
Обозначение характерных точек границ	Координаты, м	
	X	Y
1	2	3
1	416488,16	1290950,46
2	416480,89	1290966,69
3	416463,99	1290958,48
4	416471,34	1290942,49
1	416488,16	1290950,46
5	416473,96	1290953,65
6	416478,13	1290955,80
7	416477,39	1290957,27
8	416473,18	1290955,17
5	416473,96	1290953,65



Система координат: ГСК 52  
Масштаб 1:300

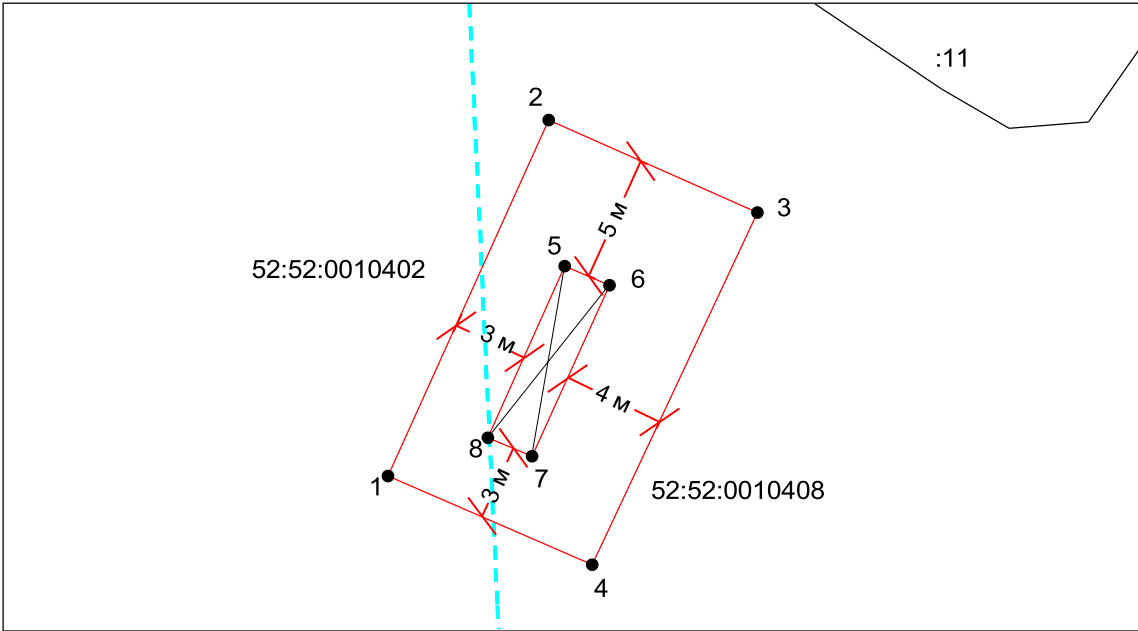
Условные обозначения:



- граница образуемого земельного участка
- контейнерная площадка
- характерная точка границы земельного участка

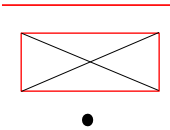
Схематическое изображение границ прилегающей территории, а также границ объекта (условный номер 105)

Условный номер земельного участка — <small>(указывается в случае, если предусматривается образование двух и более земельных участков)</small>		
Адрес: Нижегородская область, г. Выкса, ул. Челюскина, в р-не д. 43		
Площадь земельного участка 125 м²		
Обозначение характерных точек границ	Координаты, м	
	X	Y
1	2	3
2	418658,12	1286327,88
3	418654,44	1286336,16
4	418640,41	1286329,63
1	418643,95	1286321,53
2	418658,12	1286327,88
5	418652,30	1286328,54
6	418651,55	1286330,30
7	418644,73	1286327,23
8	418645,47	1286325,49
5	418652,30	1286328,54



Система координат: ГСК 52  
Масштаб 1:300

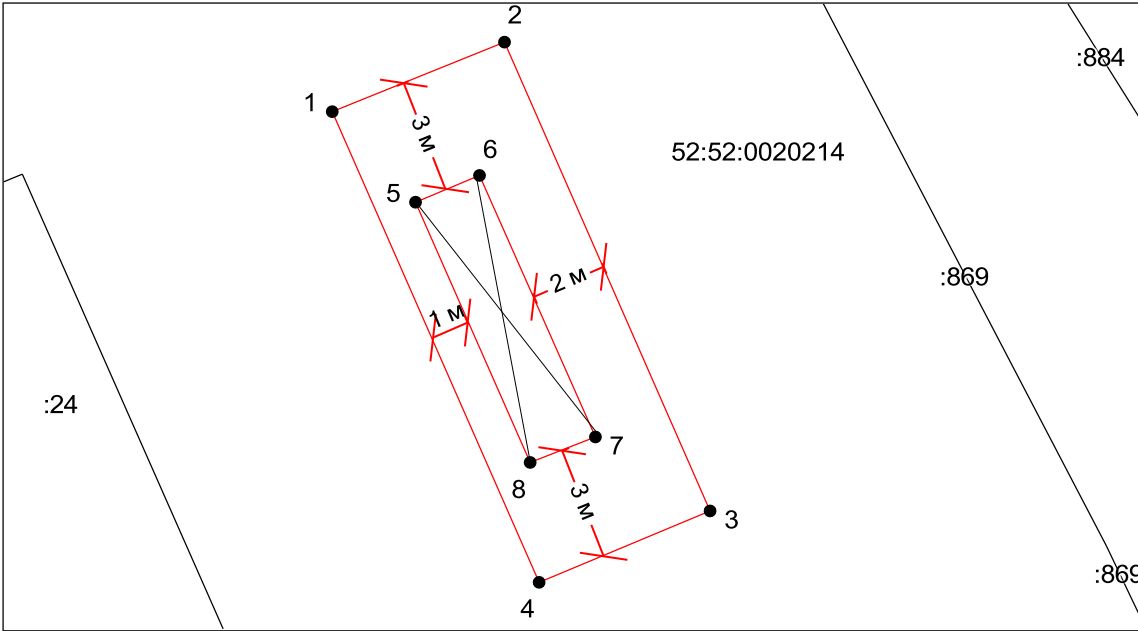
Условные обозначения:



- граница образуемого земельного участка
- контейнерная площадка
- характерная точка границы земельного участка

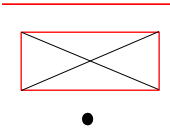
Схематическое изображение границ прилегающей территории, а также границ объекта (условный номер 106)

Условный номер земельного участка — <small>(указывается в случае, если предусматривается образование двух и более земельных участков)</small>		
Адрес: Нижегородская область, г. Выкса, ул. Чкалова, в р-не д. 64		
Площадь земельного участка 53 м²		
Обозначение характерных точек границ	Координаты, м	
	X	Y
1	2	3
1	419940,49	1289113,88
2	419942,34	1289118,43
3	419929,89	1289123,87
4	419928,00	1289119,34
1	419940,49	1289113,88
5	419938,09	1289116,08
6	419938,79	1289117,77
7	419931,86	1289120,83
8	419931,17	1289119,11
5	419938,09	1289116,08



Система координат: ГСК 52  
Масштаб 1:200

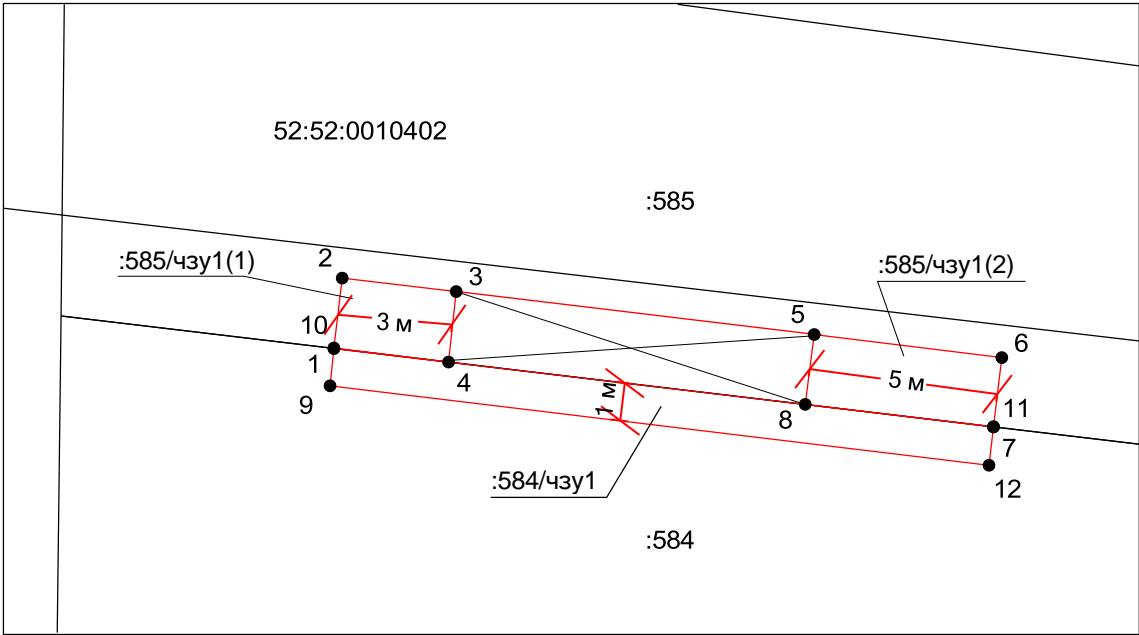
Условные обозначения:



- граница образуемого земельного участка
- контурная площадка
- характерная точка границы земельного участка

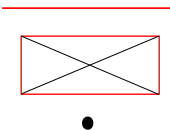
Схематическое изображение границ прилегающей территории, а также границ объекта (условный номер 107)

Условный номер земельного участка		
Адрес: Нижегородская область, г. Выкса, кв-л Инженера Шухова, в р-не д.12		
Кадастровый номер (обозначение) земельного участка: 52:52:0010402:585		
Обозначение частей: 585/чзу1(1); 585/чзу1(2)		
Площадь земельного участка 15 м²		
Обозначение характерных точек границ	Координаты, м	
	X	Y
1	2	3
1	418700,02	1285654,71
2	418701,87	1285654,93
3	418701,52	1285657,95
4	418699,66	1285657,74
1	418700,02	1285654,71
5	418700,38	1285667,42
6	418699,77	1285672,38
7	418697,95	1285672,15
8	418698,54	1285667,18
5	418700,38	1285667,42
Кадастровый номер (обозначение) земельного участка: 52:52:0010402:584		
Обозначение части: 584/чзу1		
Площадь земельного участка 18 м²		
Обозначение характерных точек границ	Координаты, м	
	X	Y
1	2	3
9	418699,03	1285654,61
10	418700,01	1285654,71
11	418697,94	1285672,15
12	418696,93	1285672,04
9	418699,03	1285654,61



Система координат: ГСК 52  
Масштаб 1:200

Условные обозначения:

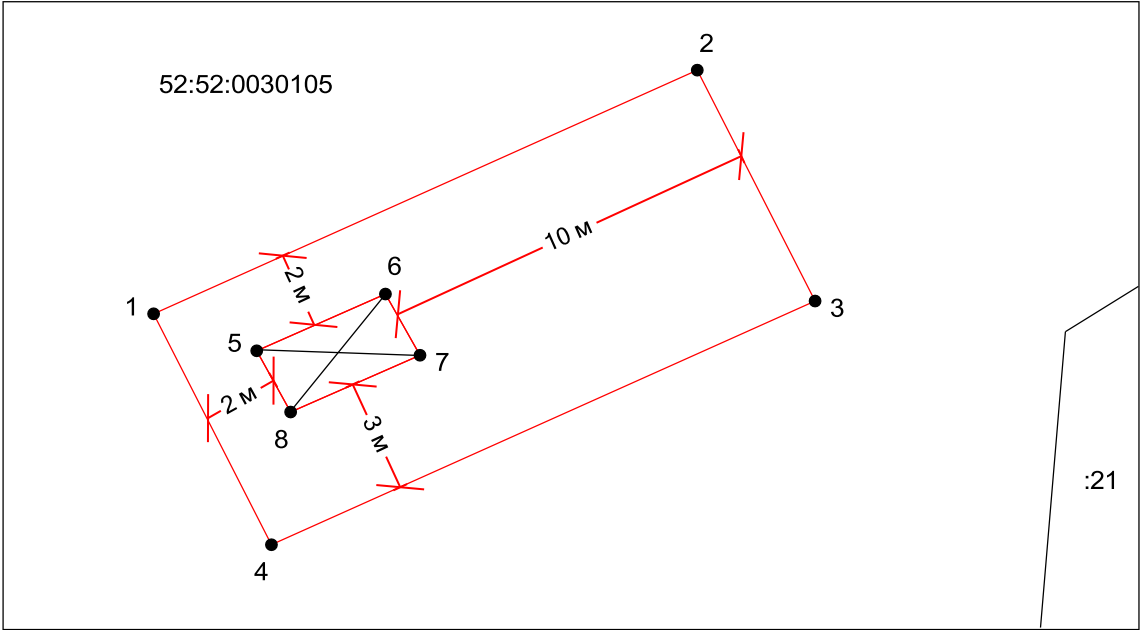


- граница образуемого земельного участка
- контейнерная площадка
- характерная точка границы земельного участка



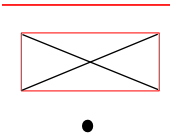
Схематическое изображение границ прилегающей территории, а также границ объекта (условный номер 108)

Условный номер земельного участка — <small>(указывается в случае, если предусматривается образование двух и более земельных участков)</small>		
Адрес: Нижегородская область, город Выкса, ул. Школьная, в р-не д. 14		
Площадь земельного участка 101 м²		
Обозначение характерных точек границ	Координаты, м	
	X	Y
1	2	3
1	418294,70	1286918,59
2	418301,17	1286932,96
3	418295,05	1286936,09
4	418288,57	1286921,71
1	418294,70	1286918,59
5	418293,73	1286921,32
6	418295,23	1286924,73
7	418293,61	1286925,64
8	418292,10	1286922,22
5	418293,73	1286921,32



Система координат: ГСК 52  
Масштаб 1:200

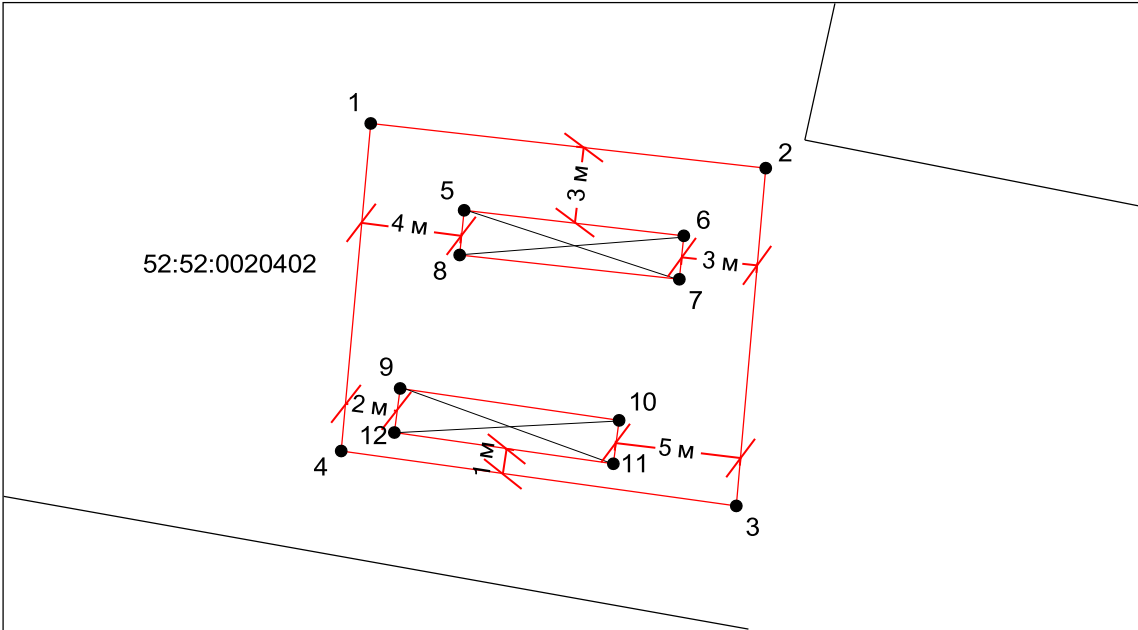
Условные обозначения:



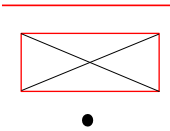
- граница образуемого земельного участка
- контейнерная площадка
- характерная точка границы земельного участка

Схематическое изображение границ прилегающей территории, а также границ объекта (условный номер 109)

<b>Условный номер земельного участка</b> — <small>(указывается в случае, если предусматривается образование двух и более земельных участков)</small>		
<b>Адрес:</b> Нижегородская область, г. Выкса, мкр. Юбилейный, в р-не д. 6		
<b>Площадь земельного участка</b> 179 м <sup>2</sup>		
Обозначение характерных точек границ	Координаты, м	
	X	Y
1	2	3
1	419782,98	1290869,45
2	419781,20	1290885,11
3	419767,75	1290883,93
4	419769,94	1290868,26
1	419782,98	1290869,45
5	419779,51	1290873,14
6	419778,50	1290881,86
7	419776,77	1290881,68
8	419777,75	1290872,97
5	419779,51	1290873,14
9	419772,43	1290870,60
10	419771,17	1290879,28
11	419769,44	1290879,06
12	419770,68	1290870,37
9	419772,43	1290870,60



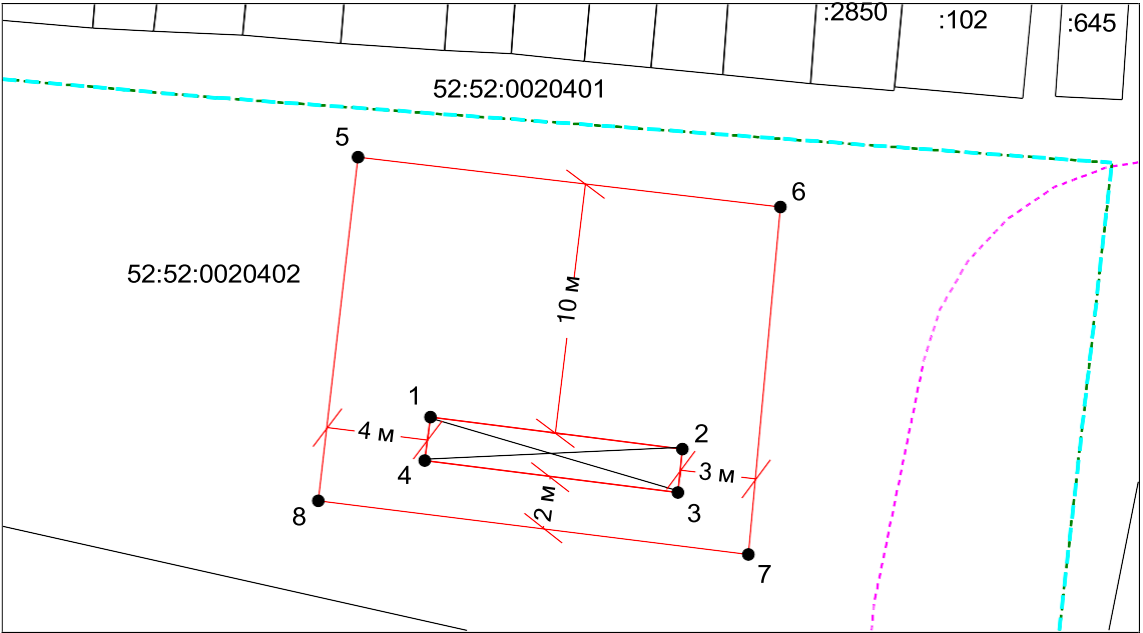
Условные обозначения:



- граница образуемого земельного участка
- контейнерная площадка
- характерная точка границы земельного участка

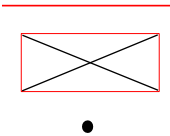
Схематическое изображение границ прилегающей территории, а также границ объекта (условный номер 110)

Условный номер земельного участка — <small>(указывается в случае, если предусматривается образование двух и более земельных участков)</small>		
Адрес: Нижегородская область, г. Выкса, мкр. Юбилейный, в р-не д. 72		
Площадь земельного участка 217 м²		
Обозначение характерных точек границ	Координаты, м	
	X	Y
1	2	3
5	419883,49	1290665,46
6	419881,50	1290682,18
7	419867,70	1290680,92
8	419869,81	1290663,88
5	419883,49	1290665,46
1	419873,15	1290668,33
2	419871,88	1290678,30
3	419870,14	1290678,12
4	419871,41	1290668,09
1	419873,15	1290668,33



Система координат: ГСК 52  
Масштаб 1:300

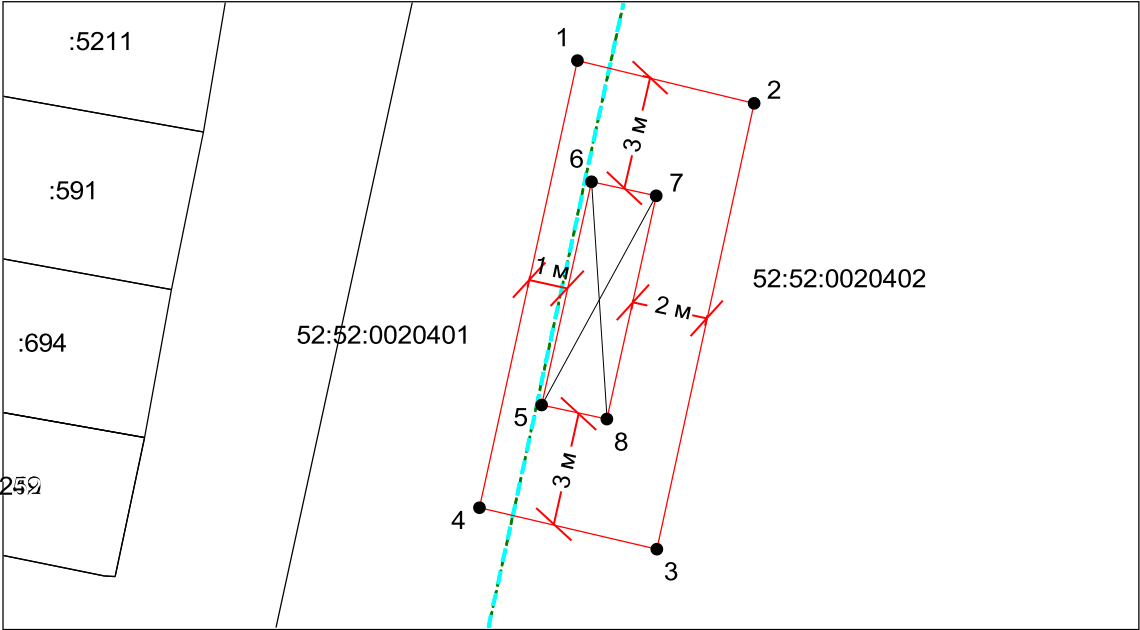
Условные обозначения:



- граница образуемого земельного участка
- контейнерная площадка
- — характерная точка границы земельного участка

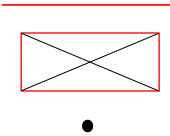
Схематическое изображение границ прилегающей территории, а также границ объекта (условный номер 111)

Условный номер земельного участка — <small>(указывается в случае, если предусматривается образование двух и более земельных участков)</small>		
Адрес: Нижегородская область, г. Выкса, мкр. Юбилейный, в р-не д. 78		
Площадь земельного участка 48 м²		
Обозначение характерных точек границ	Координаты, м	
	X	Y
1	2	3
1	419943,20	1290824,01
2	419942,06	1290828,69
3	419930,23	1290826,12
4	419931,33	1290821,42
1	419943,20	1290824,01
5	419934,06	1290823,07
6	419939,98	1290824,38
7	419939,60	1290826,09
8	419933,68	1290824,79
5	419934,06	1290823,07



Система координат: ГСК 52  
Масштаб 1:200

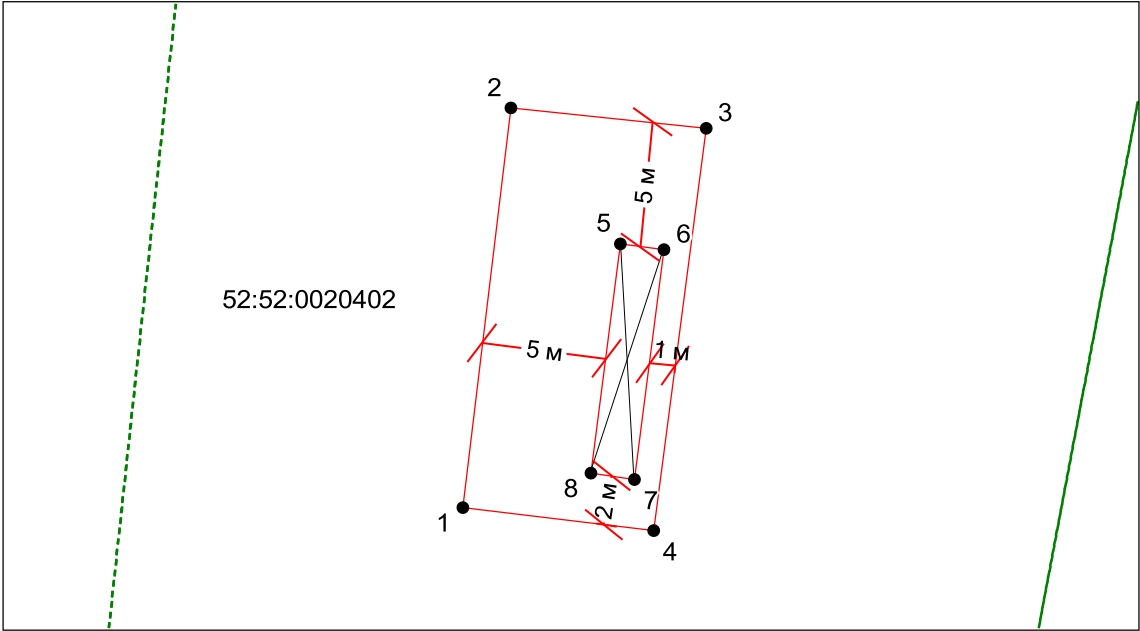
Условные обозначения:



- граница образуемого земельного участка
- контейнерная площадка
- характерная точка границы земельного участка

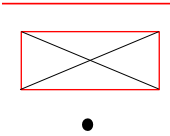
Схематическое изображение границ прилегающей территории, а также границ объекта (условный номер 112)

Условный номер земельного участка — <small>(указывается в случае, если предусматривается образование двух и более земельных участков)</small>		
Адрес: Нижегородская область, г. Выкса, мкр. Юбилейный, в р-не зд. 83		
Площадь земельного участка 108 м²		
Обозначение характерных точек границ	Координаты, м	
	X	Y
1	2	3
1	420016,94	1290969,65
2	420032,84	1290971,56
3	420032,02	1290979,29
4	420016,01	1290977,22
1	420016,94	1290969,65
5	420027,41	1290975,89
6	420027,20	1290977,62
7	420018,05	1290976,46
8	420018,29	1290974,72
5	420027,41	1290975,89



Система координат: ГСК 52  
Масштаб 1:300

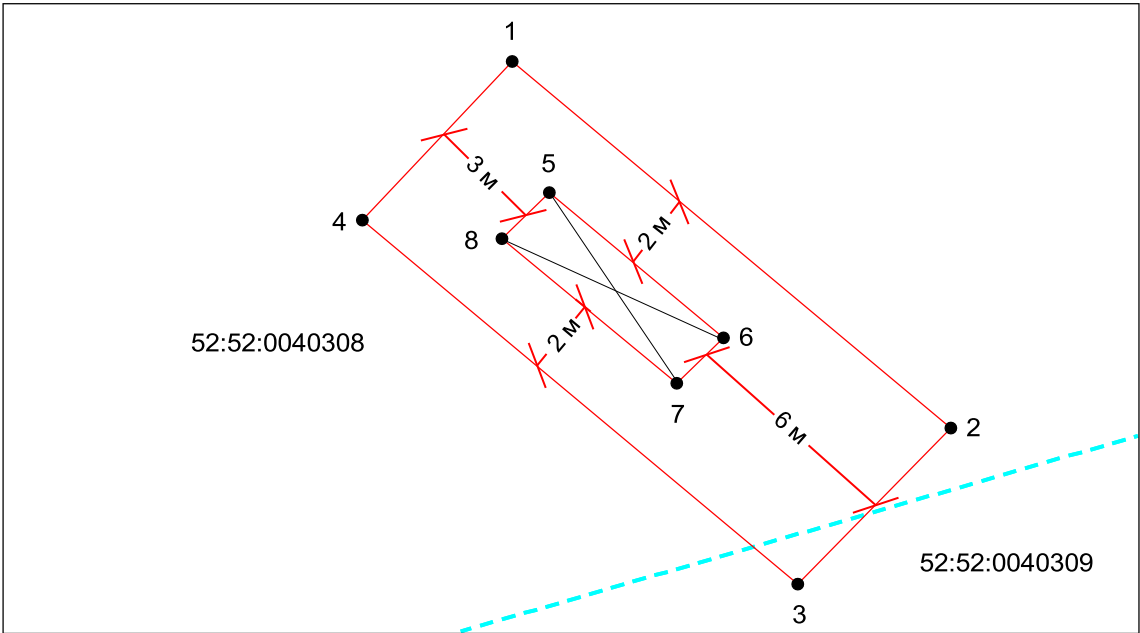
Условные обозначения:



- граница образуемого земельного участка
- контейнерная площадка
- характерная точка границы земельного участка

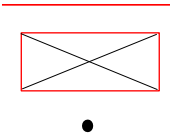
Схематическое изображение границ прилегающей территории, а также границ объекта (условный номер 113)

Условный номер земельного участка — <small>(указывается в случае, если предусматривается образование двух и более земельных участков)</small>		
Площадь земельного участка 77 м²		
Адрес: Нижегородская область, г. Выкса, мкр. Южный, в р-не д. 17		
Обозначение характерных точек границ	Координаты, м	
	X	Y
1	2	3
1	416085,84	1290413,02
2	416076,13	1290424,62
3	416072,00	1290420,57
4	416081,63	1290409,06
1	416085,84	1290413,02
5	416082,36	1290414,00
6	416078,52	1290418,61
7	416077,32	1290417,37
8	416081,14	1290412,74
5	416082,36	1290414,00



Система координат: ГСК 52  
Масштаб 1:200

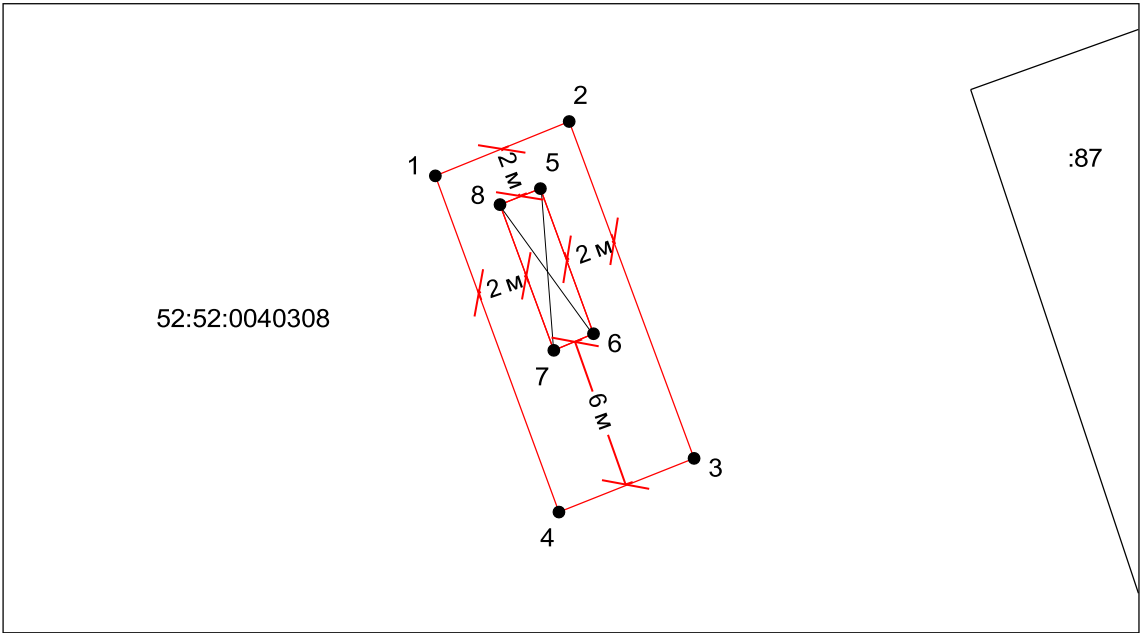
Условные обозначения:



- граница образуемого земельного участка
- контейнерная площадка
- характерная точка границы земельного участка

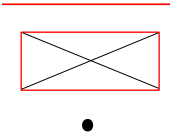
Схематическое изображение границ прилегающей территории, а также границ объекта (условный номер 114)

Условный номер земельного участка — <small>(указывается в случае, если предусматривается образование двух и более земельных участков)</small>		
Адрес: Нижегородская область, г. Выкса, мкр. Южный, в р-не д. 15		
Площадь земельного участка 71 м²		
Обозначение характерных точек границ	Координаты, м	
	X	Y
1	2	3
1	416215,67	1290161,97
2	416217,83	1290167,28
3	416204,44	1290172,24
4	416202,31	1290166,89
1	416215,67	1290161,97
5	416215,16	1290166,15
6	416209,38	1290168,26
7	416208,72	1290166,67
8	416214,51	1290164,54
5	416215,16	1290166,15



Система координат: ГСК 52  
Масштаб 1:300

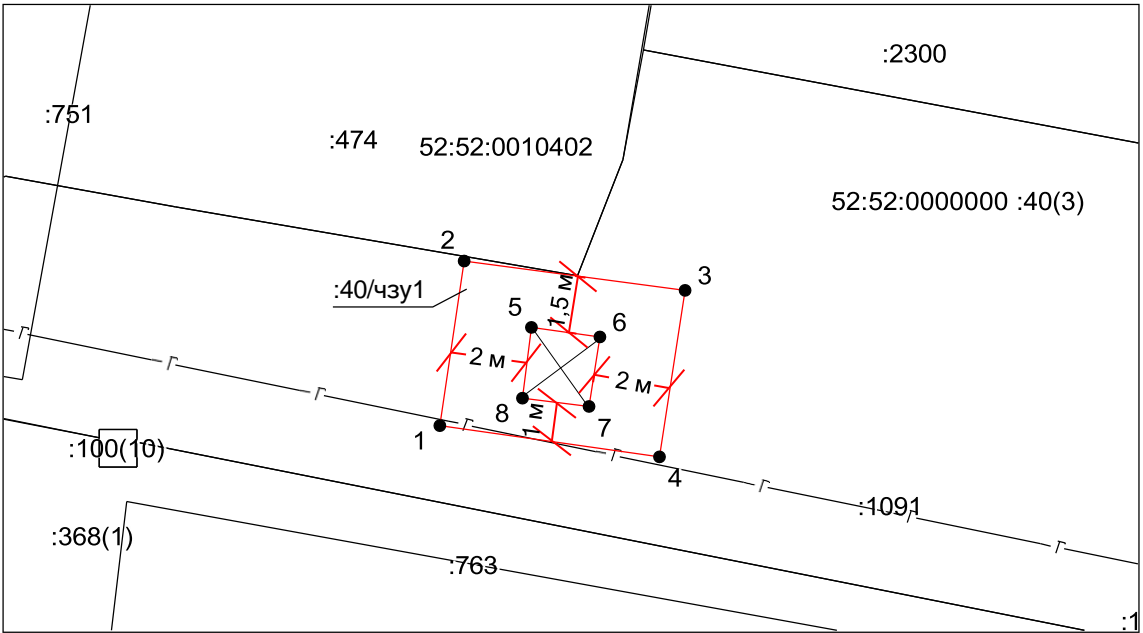
Условные обозначения:



- граница образуемого земельного участка
- контейнерная площадка
- характерная точка границы земельного участка

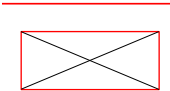
Схематическое изображение границ прилегающей территории, а также границ объекта (условный номер 115)

Условный номер земельного участка — <small>(указывается в случае, если предусматривается образование двух и более земельных участков)</small>		
Кадастровый номер (обозначение) земельного участка: 52:52:0000000:40		
Обозначение части: 40/чзу1		
Адрес: Нижегородская область, г. Выкса, ул. Луговских, в р-не д. 24		
Площадь земельного участка 23 м²		
Обозначение характерных точек границ	Координаты, м	
	X	Y
1	2	3
1	418944,55	1286008,89
2	418948,93	1286009,54
3	418948,15	1286015,38
4	418943,72	1286014,70
1	418944,55	1286008,89
5	418947,16	1286011,31
6	418946,91	1286013,12
7	418945,06	1286012,83
8	418945,29	1286011,07
5	418947,16	1286011,31



Система координат: МСК-52, зона 1  
Масштаб 1:200

Условные обозначения:



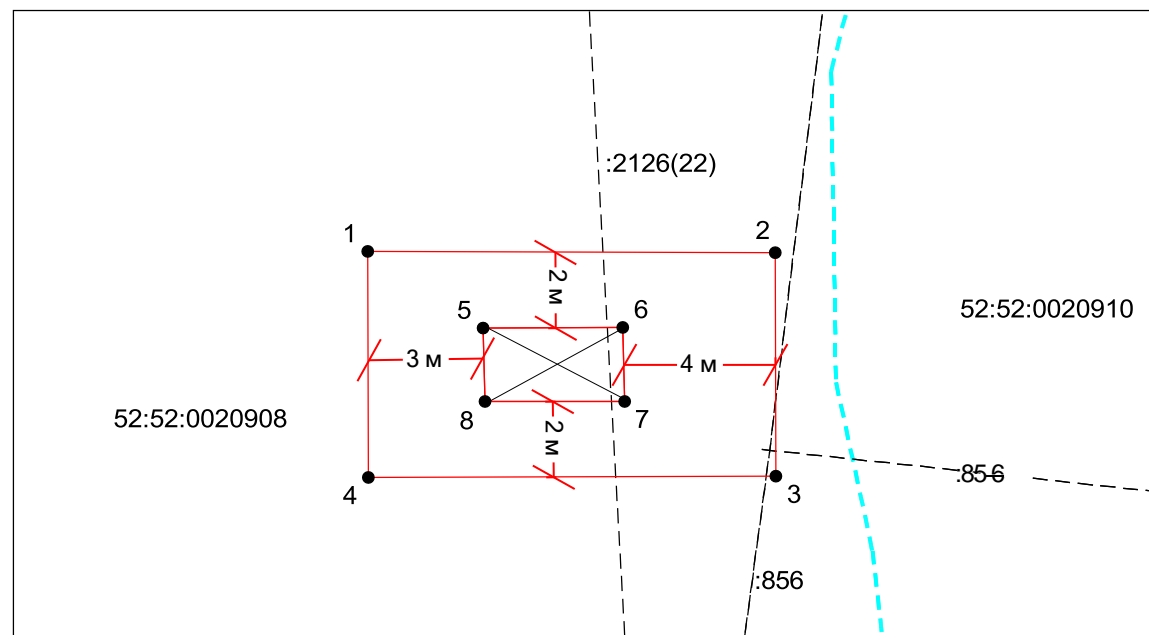
- граница образуемого земельного участка
- контейнерная площадка
- характерная точка границы земельного участка



Приложение 67  
к постановлению администрации  
городского округа город Выкса  
Нижегородской области  
от 03.02.2026 № 362  
«Приложение 116 к схеме

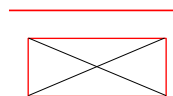
**Схематическое изображение границ прилегающей территории, а также границ объекта (условный номер 116)**

<b>Условный номер земельного участка</b> — (указывается в случае, если предусматривается образование двух и более земельных участков)		
<b>Адрес:</b> Нижегородская область, г. Выкса, площадь Советская, в р-не д. 10		
<b>Площадь земельного участка</b> 57 м <sup>2</sup>		
<b>Обозначение характерных точек границ</b>	<b>Координаты, м</b>	
	<b>X</b>	<b>Y</b>
<b>1</b>	<b>2</b>	<b>3</b>
1	417800,44	1290901,70
2	417800,42	1290912,46
3	417794,48	1290912,48
4	417794,45	1290901,72
1	417800,44	1290901,70
5	417798,42	1290904,74
6	417798,43	1290908,44
7	417796,47	1290908,48
8	417796,46	1290904,79
5	417798,42	1290904,74



**Система координат: ГСК 52**  
**Масштаб 1:200**

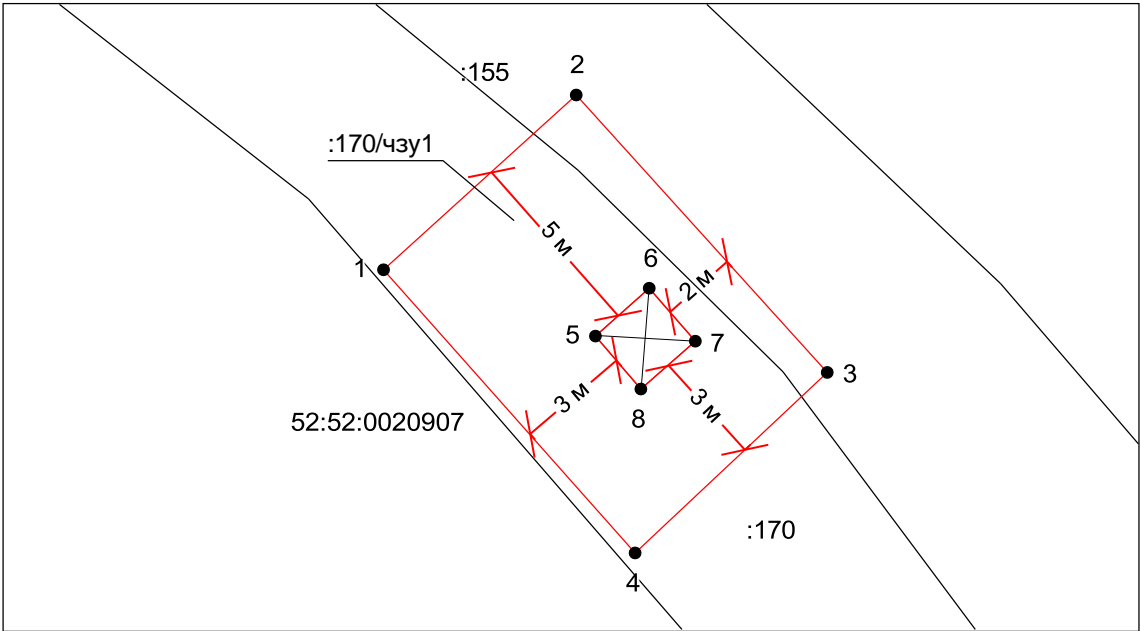
**Условные обозначения:**



- граница образуемого земельного участка
- контейнерная площадка
- характерная точка границы земельного участка

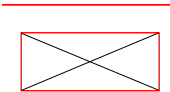
Схематическое изображение границ прилегающей территории, а также границ объекта (условный номер 117)

<b>Условный номер земельного участка</b> — (указывается в случае, если предусматривается образование двух и более земельных участков)		
Кадастровый номер (обозначение) земельного участка: 52:52:0020907:170		
Обозначение части: 170/чзу1		
Адрес: Нижегородская область, г. Выкса, пер. Пионера, в р-не д. 15		
Площадь земельного участка 66 м <sup>2</sup>		
Обозначение характерных точек границ	Координаты, м	
	X	Y
1	2	3
1	417965,02	1290697,13
2	417969,65	1290702,23
3	417962,29	1290708,87
4	417957,50	1290703,79
1	417965,02	1290697,13
5	417963,26	1290702,74
6	417964,53	1290704,16
7	417963,12	1290705,38
8	417961,85	1290703,95
5	417963,26	1290702,74



Система координат: ГСК 52  
Масштаб 1:200

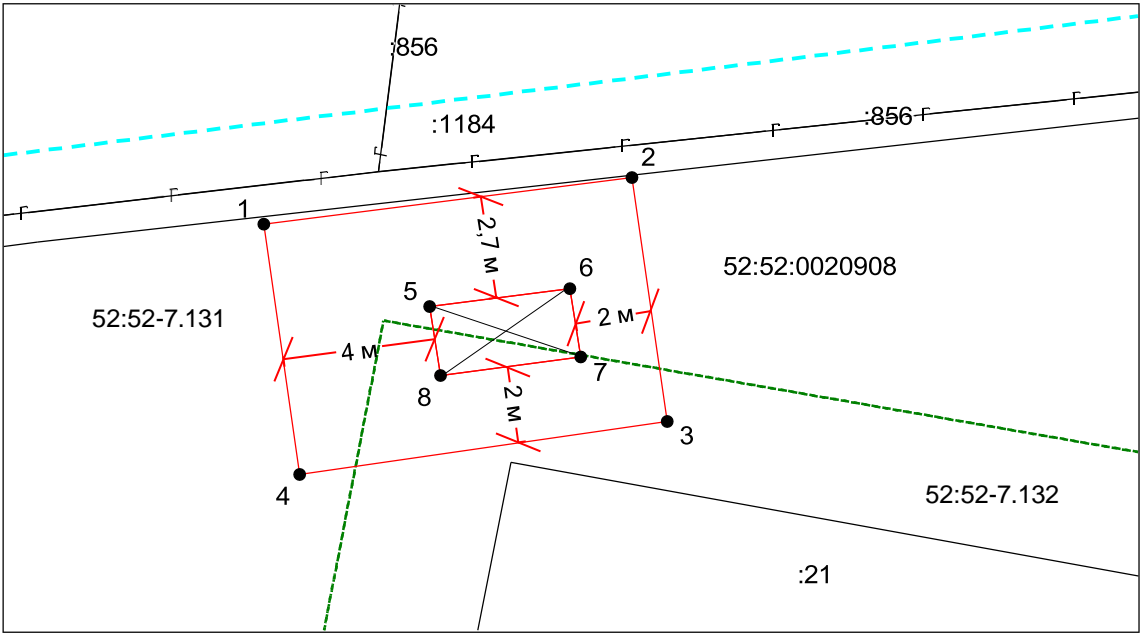
Условные обозначения:



- граница образуемого земельного участка
- контейнерная площадка
- характерная точка границы земельного участка

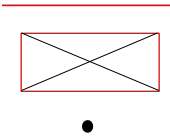
Схематическое изображение границ прилегающей территории, а также границ объекта (условный номер 118)

Условный номер земельного участка — <small>(указывается в случае, если предусматривается образование двух и более земельных участков)</small>		
Адрес: Нижегородская область, г. Выкса, ул. Ризадеевская, в р-не зд. 31		
Площадь земельного участка 58 м²		
Обозначение характерных точек границ	Координаты, м	
	X	Y
1	2	3
1	418173,81	1290907,68
2	418175,04	1290917,42
3	418168,58	1290918,34
4	418167,17	1290908,63
1	418173,81	1290907,68
5	418171,63	1290912,07
6	418172,11	1290915,78
7	418170,29	1290916,06
8	418169,80	1290912,35
5	418171,63	1290912,07



Система координат: ГСК 52  
Масштаб 1:200

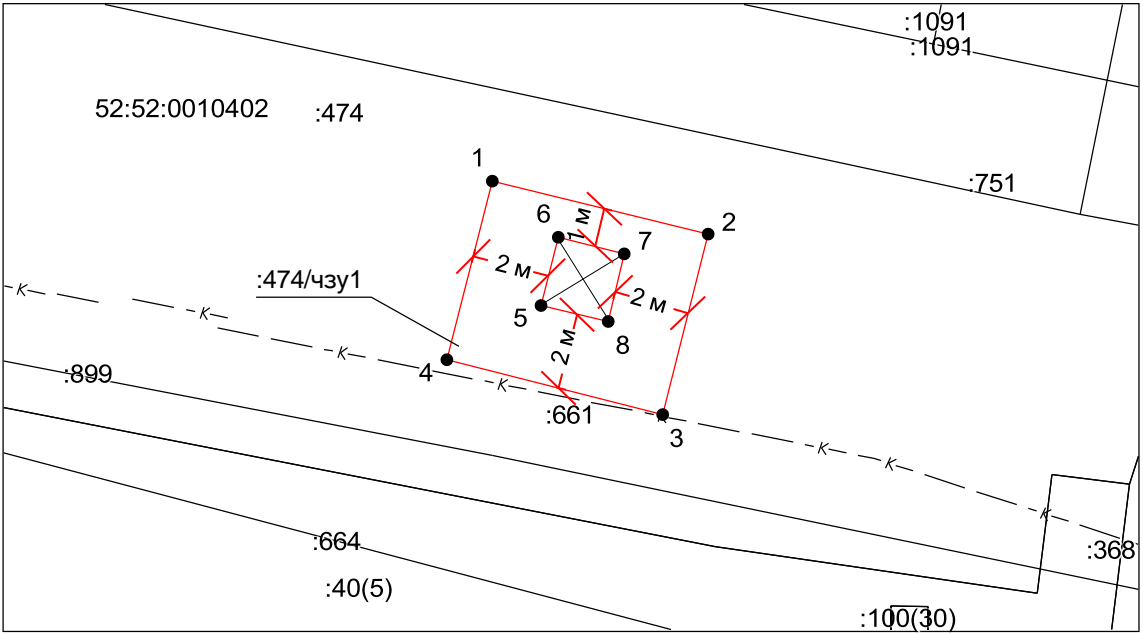
Условные обозначения:



- граница образуемого земельного участка
- контейнерная площадка
- характерная точка границы земельного участка

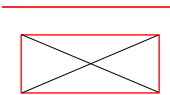
Схематическое изображение границ прилегающей территории, а также границ объекта (условный номер 119)

<b>Условный номер земельного участка</b> — (указывается в случае, если предусматривается образование двух и более земельных участков)		
Кадастровый номер (обозначение) земельного участка: 52:52:0010402:474		
Обозначение части: 474/чзу1		
Адрес: Нижегородская область, г. Выкса, ул. Локтя, в р-не д. 21		
Площадь земельного участка 26 м²		
Обозначение характерных точек границ	Координаты, м	
	X	Y
1	2	3
1	418965,67	1285881,81
2	418964,27	1285887,52
3	418959,48	1285886,31
4	418960,93	1285880,61
1	418965,67	1285881,81
5	418962,37	1285883,09
6	418964,18	1285883,55
7	418963,75	1285885,30
8	418961,95	1285884,88
5	418962,37	1285883,09



Система координат: ГСК 52  
Масштаб 1:200

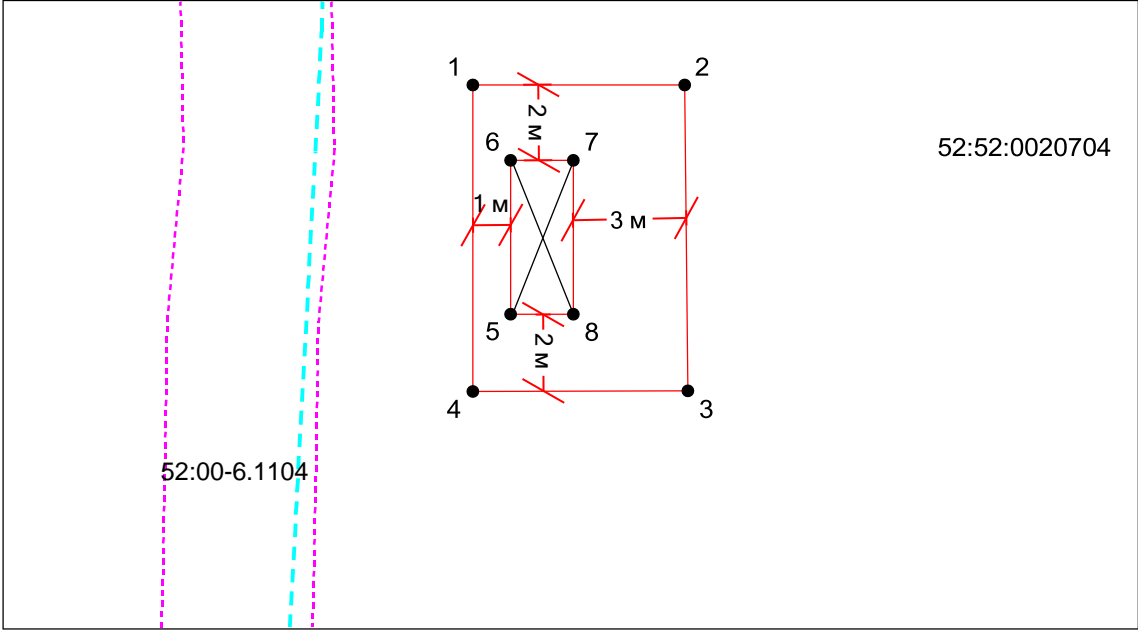
Условные обозначения:



- граница образуемого земельного участка
- контейнерная площадка
- характерная точка границы земельного участка

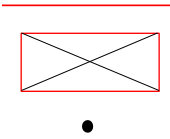
Схематическое изображение границ прилегающей территории, а также границ объекта (условный номер 120)

<b>Условный номер земельного участка</b> — (указывается в случае, если предусматривается образование двух и более земельных участков)		
<b>Адрес:</b> Нижегородская область, г. Выкса, ул. 1-ая Рудная, в р-не д. 19		
<b>Площадь земельного участка</b> 39 м <sup>2</sup>		
Обозначение характерных точек границ	Координаты, м	
	X	Y
1	2	3
1	418866,85	1290051,89
2	418866,85	1290057,50
3	418858,74	1290057,59
4	418858,73	1290051,89
1	418866,85	1290051,89
5	418860,78	1290052,90
6	418864,86	1290052,90
7	418864,86	1290054,56
8	418860,77	1290054,56
5	418860,78	1290052,90



Система координат: ГСК 52  
Масштаб 1:200

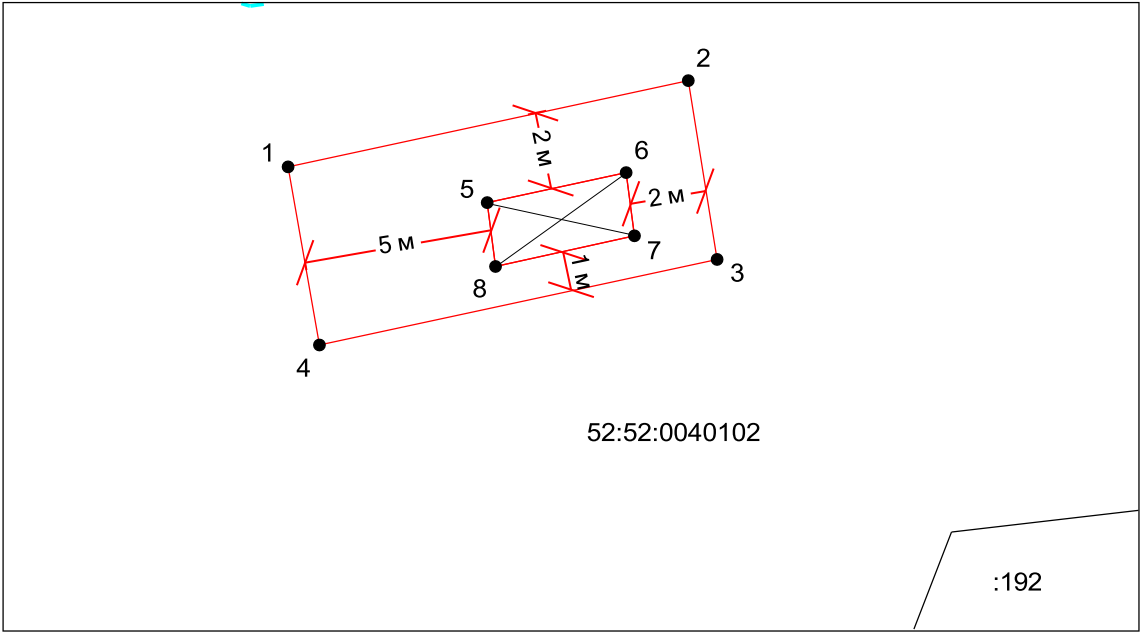
Условные обозначения:



- граница образуемого земельного участка
- контейнерная площадка
- характерная точка границы земельного участка

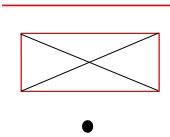
Схематическое изображение границ прилегающей территории, а также границ объекта (условный номер 121)

Условный номер земельного участка — (указывается в случае, если предусматривается образование двух и более земельных участков)		
Адрес: Нижегородская область, г. Выкса, ул. Шлаковая, в р-не д. 33		
Площадь земельного участка 45 м²		
Обозначение характерных точек границ	Координаты, м	
	X	Y
1	2	3
1	417834,48	1289789,03
2	417836,77	1289799,61
3	417832,02	1289800,37
4	417829,75	1289789,85
1	417834,48	1289789,03
5	417833,52	1289794,29
6	417834,32	1289797,97
7	417832,64	1289798,18
8	417831,84	1289794,51
5	417833,52	1289794,29



Система координат: ГСК 52  
Масштаб 1:200

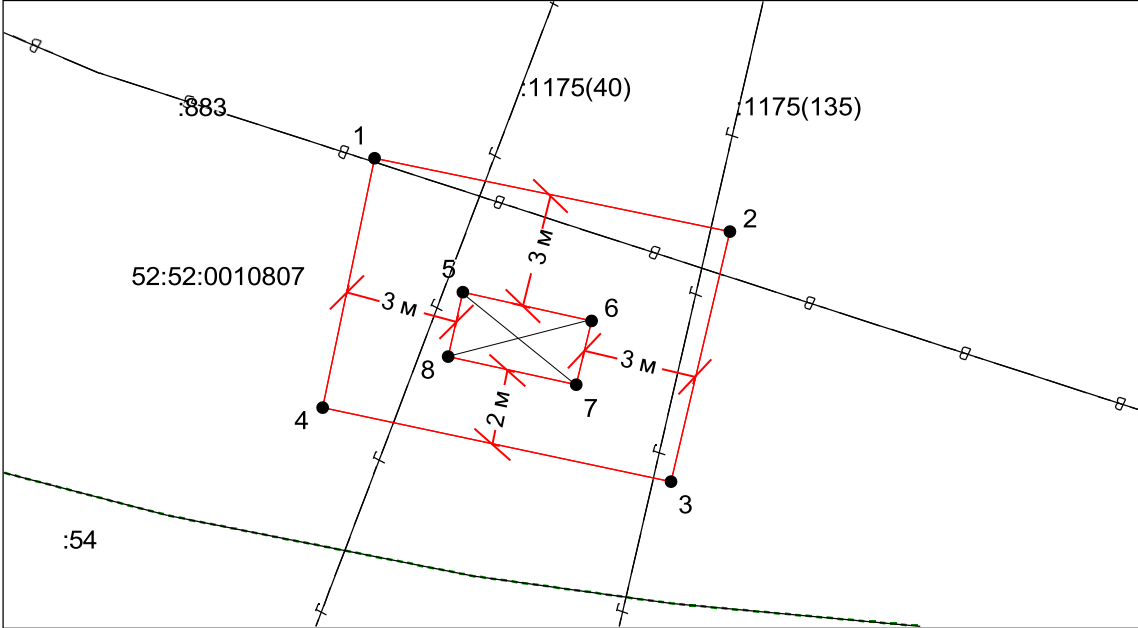
Условные обозначения:



- граница образуемого земельного участка
- контейнерная площадка
- характерная точка границы земельного участка

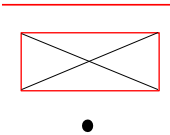
Схематическое изображение границ прилегающей территории, а также границ объекта (условный номер 122)

Условный номер земельного участка — (указывается в случае, если предусматривается образование двух и более земельных участков)		
Адрес: Нижегородская область, г. Выкса, ул. Ленина, в р-не д. 121		
Площадь земельного участка 58 м <sup>2</sup>		
Обозначение характерных точек границ	Координаты, м	
	X	Y
1	2	3
1	418124,77	1288881,26
2	418122,83	1288890,65
3	418116,19	1288889,10
4	418118,15	1288879,88
1	418124,77	1288881,26
5	418121,22	1288883,60
6	418120,46	1288886,99
7	418118,76	1288886,59
8	418119,51	1288883,21
5	418121,22	1288883,60



Система координат: ГСК 52  
Масштаб 1:200

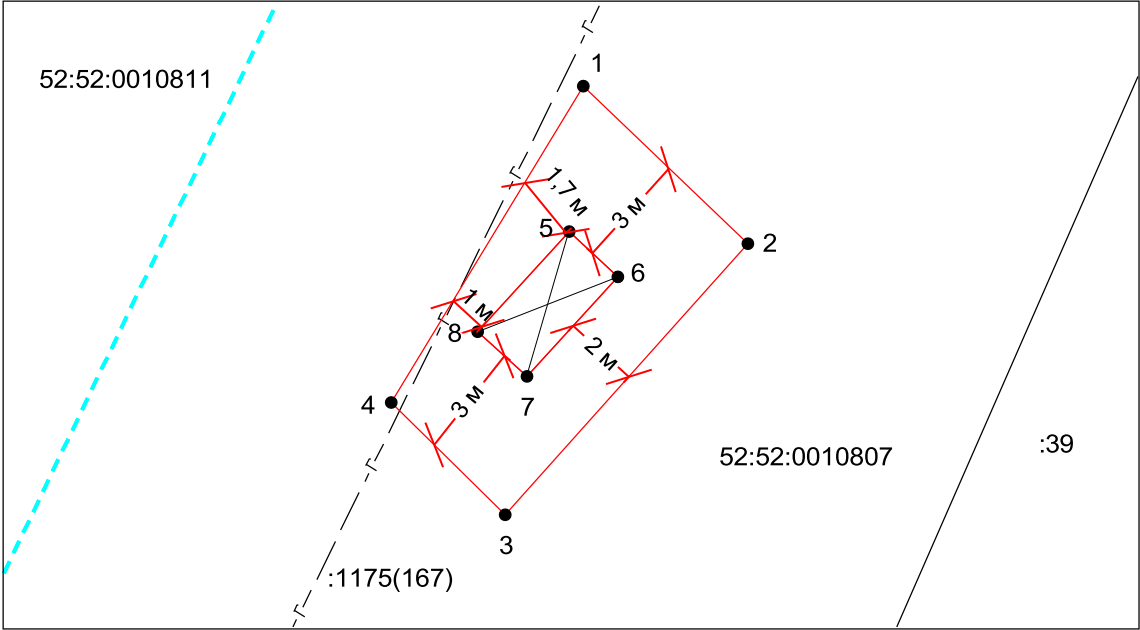
Условные обозначения:



- граница образуемого земельного участка
- контейнерная площадка
- характерная точка границы земельного участка

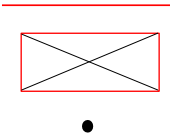
Схематическое изображение границ прилегающей территории, а также границ объекта (условный номер 123)

Условный номер земельного участка — <small>(указывается в случае, если предусматривается образование двух и более земельных участков)</small>		
Адрес: Нижегородская область, г. Выкса, ул. Ленина, в р-не д. 153		
Площадь земельного участка 43 м²		
Обозначение характерных точек границ	Координаты, м	
	X	Y
1	2	3
1	418267,87	1288656,22
2	418263,69	1288660,57
3	418256,50	1288654,16
4	418259,48	1288651,15
1	418267,87	1288656,22
5	418264,01	1288655,85
6	418262,82	1288657,14
7	418260,17	1288654,73
8	418261,35	1288653,43
5	418264,01	1288655,85



Система координат: ГСК 52  
Масштаб 1:200

Условные обозначения:

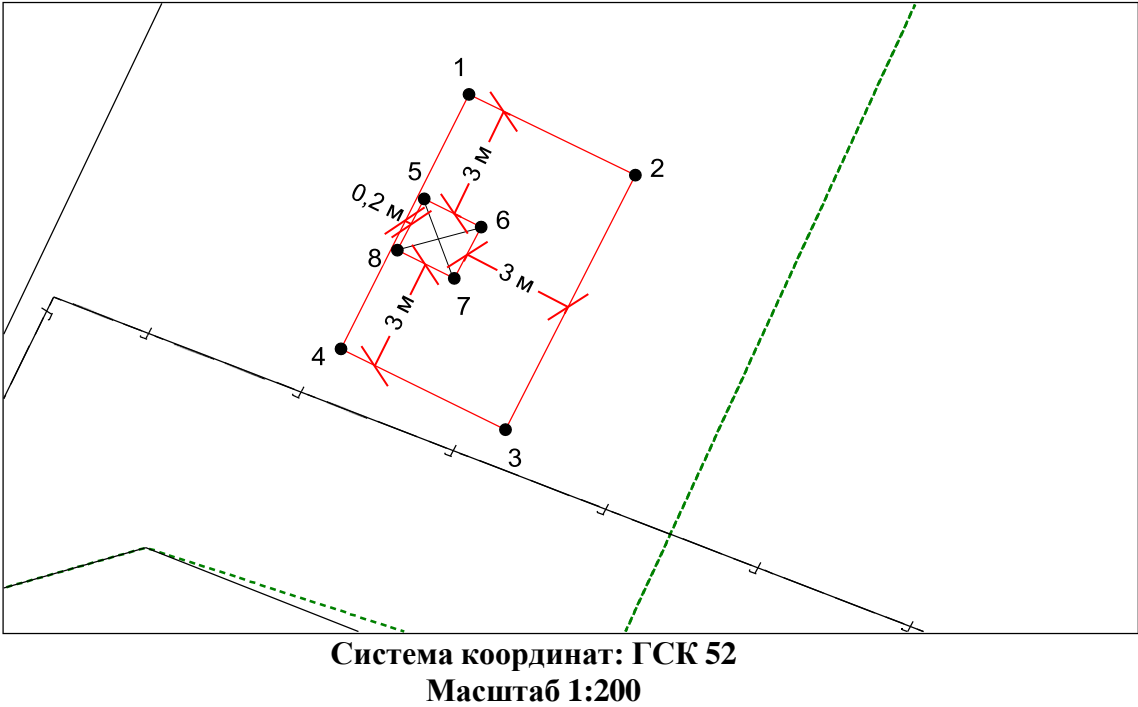


- граница образуемого земельного участка
- контейнерная площадка
- характерная точка границы земельного участка

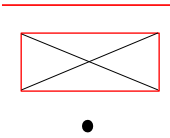


Схематическое изображение границ прилегающей территории, а также границ объекта (условный номер 124)

Условный номер земельного участка — <small>(указывается в случае, если предусматривается образование двух и более земельных участков)</small>		
Адрес: Нижегородская область, г. Выкса, ул. Ленина, в р-не д. 177		
Площадь земельного участка 34 м²		
Обозначение характерных точек границ	Координаты, м	
	X	Y
1	2	3
1	418309,63	1288436,60
2	418307,50	1288441,00
3	418300,78	1288437,56
4	418302,91	1288433,21
1	418309,63	1288436,60
5	418306,88	1288435,41
6	418306,13	1288436,92
7	418304,78	1288436,21
8	418305,52	1288434,69
5	418306,88	1288435,41



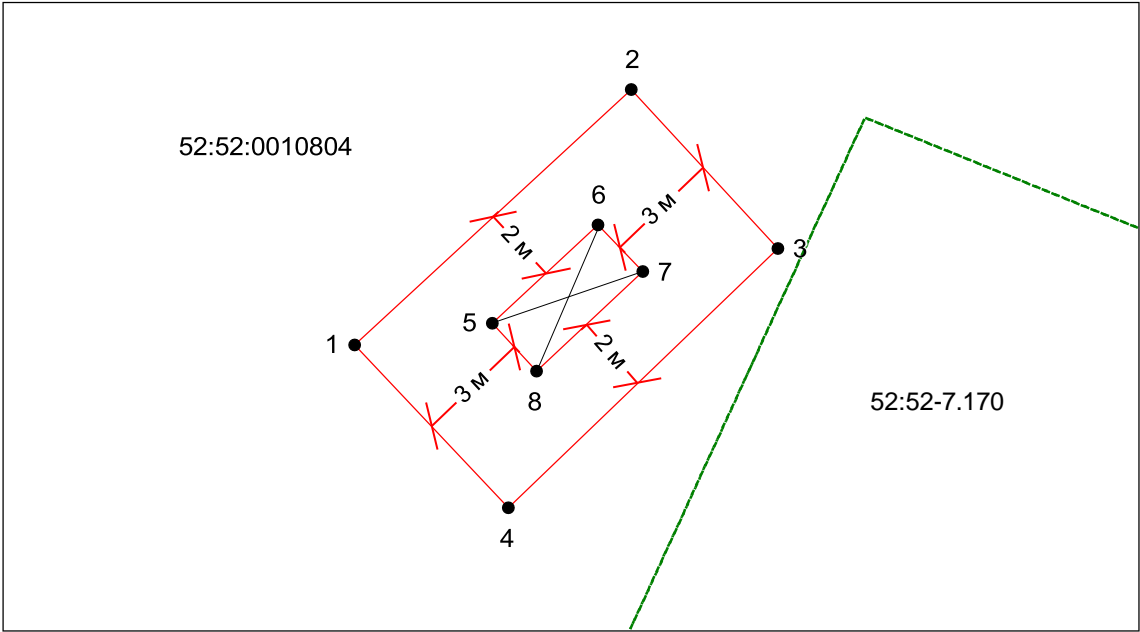
Условные обозначения:



- граница образуемого земельного участка
- контейнерная площадка
- характерная точка границы земельного участка

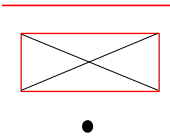
Схематическое изображение границ прилегающей территории, а также границ объекта (условный номер 125)

Условный номер земельного участка — <small>(указывается в случае, если предусматривается образование двух и более земельных участков)</small>		
Адрес: Нижегородская область, г. Выкса, ул. Шевченко, в р-не д. 38		
Площадь земельного участка 51 м²		
Обозначение характерных точек границ	Координаты, м	
	X	Y
1	2	3
1	418635,21	1288740,16
2	418641,99	1288747,47
3	418637,77	1288751,34
4	418630,89	1288744,22
1	418635,21	1288740,16
5	418635,79	1288743,79
6	418638,39	1288746,59
7	418637,16	1288747,77
8	418634,51	1288744,96
5	418635,79	1288743,79



Система координат: ГСК 52  
Масштаб 1:200

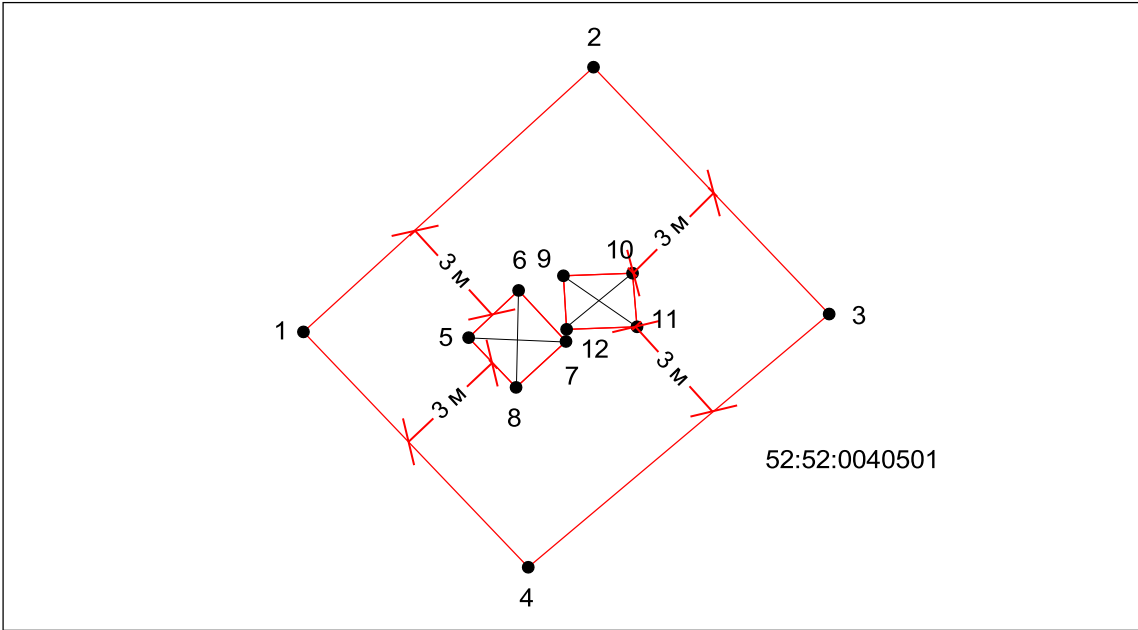
Условные обозначения:



- граница образуемого земельного участка
- контейнерная площадка
- характерная точка границы земельного участка

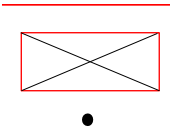
Схематическое изображение границ прилегающей территории, а также границ объекта (условный номер 126)

<b>Условный номер земельного участка</b> — <small>(указывается в случае, если предусматривается образование двух и более земельных участков)</small>		
<b>Адрес:</b> Нижегородская область, г. Выкса, ул. Набережная, в р-не д. 15		
<b>Площадь земельного участка</b> 86 м²		
Обозначение характерных точек границ	Координаты, м	
	X	Y
1	2	3
1	417054,83	1291031,79
2	417061,86	1291039,46
3	417055,30	1291045,68
4	417048,58	1291037,73
1	417054,83	1291031,79
5	417054,67	1291036,15
6	417055,93	1291037,47
7	417054,57	1291038,72
8	417053,35	1291037,40
5	417054,67	1291036,15
9	417056,31	1291038,65
10	417056,38	1291040,49
11	417054,97	1291040,60
12	417054,89	1291038,74
9	417056,31	1291038,65



Система координат: ГСК 52  
Масштаб 1:200

Условные обозначения:

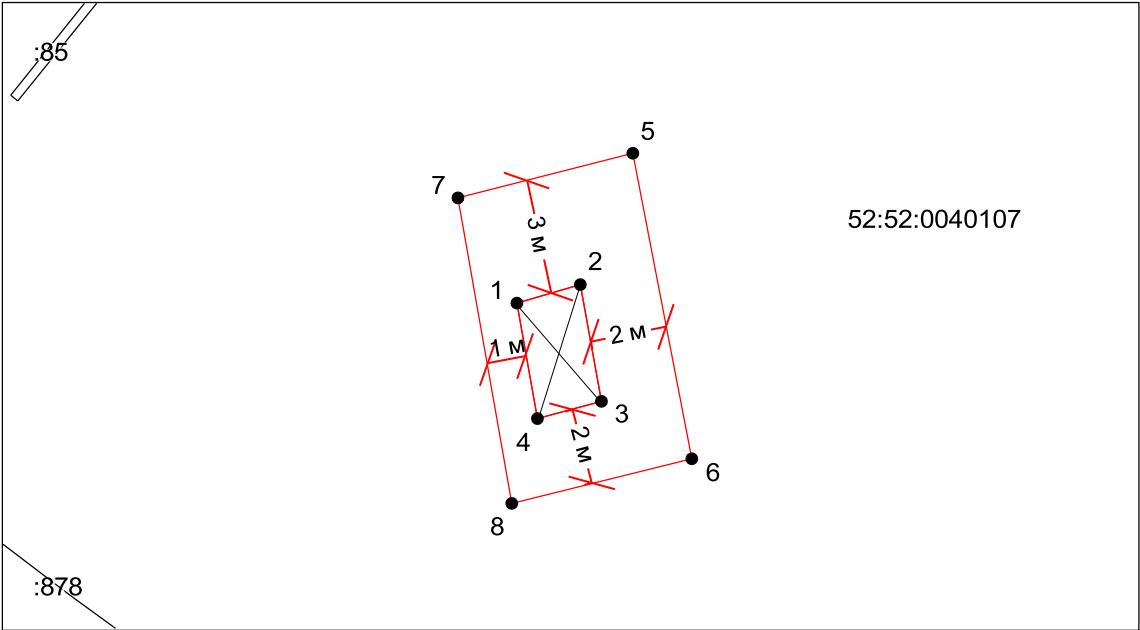


- граница образуемого земельного участка
- контейнерная площадка
- характерная точка границы земельного участка

Приложение 78  
к постановлению администрации  
городского округа город Выкса  
Нижегородской области  
от 03.02.2026 № 362  
«Приложение 127 к схеме

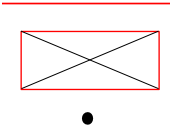
Схематическое изображение границ прилегающей территории, а также границ объекта (условный номер 127)

<b>Условный номер земельного участка —</b> <small>(указывается в случае, если предусматривается образование двух и более земельных участков)</small>		
<b>Адрес:</b> Нижегородская область, г. Выкса, ул. Пролетарская, в р-не д. 12		
<b>Площадь земельного участка</b> 34 м <sup>2</sup>		
Обозначение характерных точек границ	Координаты, м	
	X	Y
<b>1</b>	<b>2</b>	<b>3</b>
7	417520,53	1290023,84
5	417521,71	1290028,46
6	417513,60	1290030,02
8	417512,43	1290025,26
7	417520,53	1290023,84
1	417517,74	1290025,39
2	417518,23	1290027,07
3	417515,14	1290027,62
4	417514,67	1290025,94
1	417517,74	1290025,39



Система координат: ГСК 52  
Масштаб 1:200

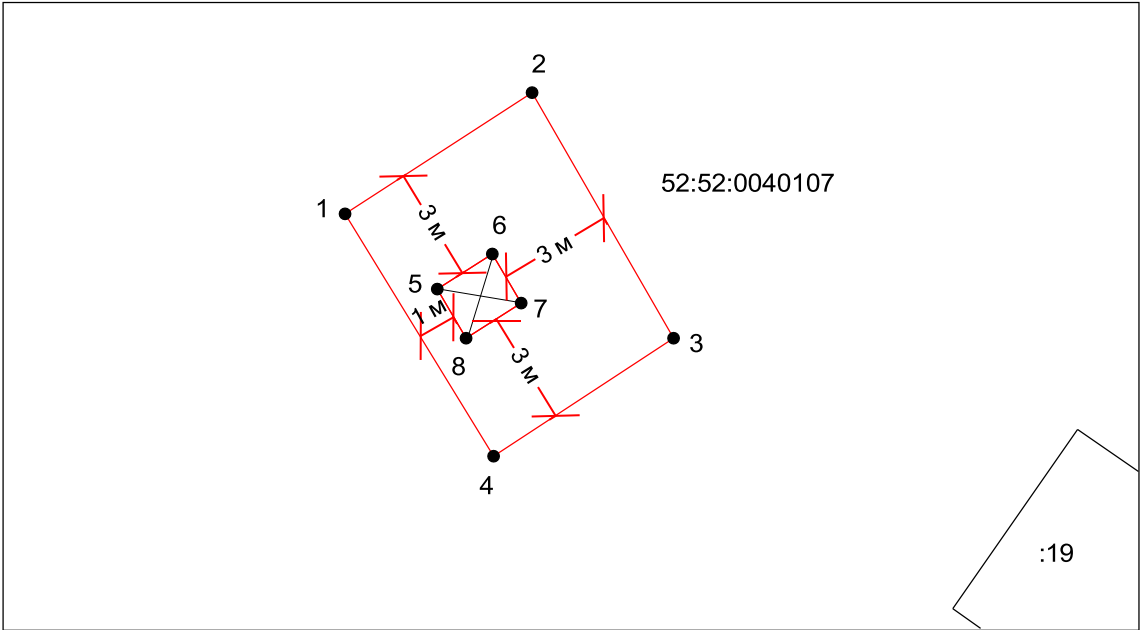
Условные обозначения:



- граница образуемого земельного участка
- контейнерная площадка
- характерная точка границы земельного участка

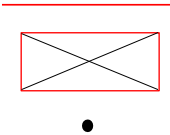
Схематическое изображение границ прилегающей территории, а также границ объекта (условный номер 128)

Условный номер земельного участка — <small>(указывается в случае, если предусматривается образование двух и более земельных участков)</small>		
Адрес: Нижегородская область, г. Выкса, ул. Пролетарская, в р-не д. 41		
Площадь земельного участка 41 м <sup>2</sup>		
Обозначение характерных точек границ	Координаты, м	
	X	Y
1	2	3
1	417742,85	1289585,86
2	417746,06	1289590,80
3	417739,55	1289594,55
4	417736,41	1289589,78
1	417742,85	1289585,86
5	417740,85	1289588,30
6	417741,78	1289589,76
7	417740,48	1289590,51
8	417739,55	1289589,05
5	417740,85	1289588,30



Система координат: ГСК 52  
Масштаб 1:200

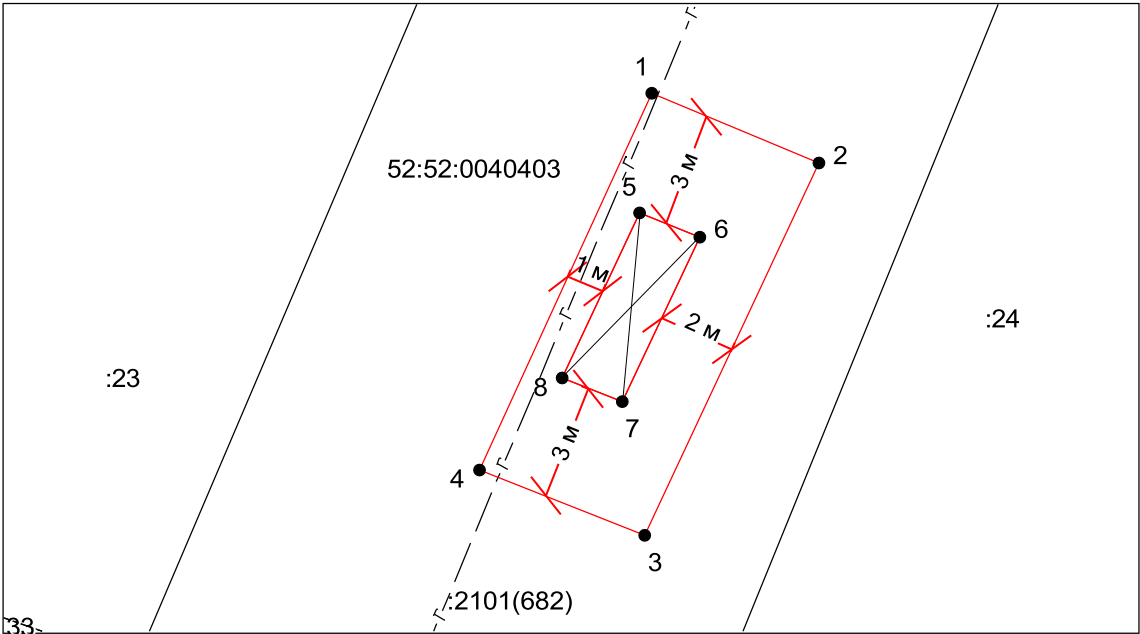
Условные обозначения:



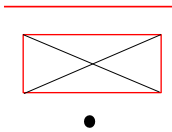
- граница образуемого земельного участка
- контейнерная площадка
- характерная точка границы земельного участка

Схематическое изображение границ прилегающей территории, а также границ объекта (условный номер 129)

Условный номер земельного участка — <small>(указывается в случае, если предусматривается образование двух и более земельных участков)</small>		
Адрес: Нижегородская область, г. Выкса, проулок между ул. Рабочая и ул. Горького		
Площадь земельного участка 44 м²		
Обозначение характерных точек границ	Координаты, м	
	X	Y
1	2	3
1	417012,56	1290463,73
2	417010,71	1290468,15
3	417000,87	1290463,55
4	417002,59	1290459,18
1	417012,56	1290463,73
5	417009,39	1290463,42
6	417008,75	1290465,00
7	417004,40	1290462,95
8	417005,03	1290461,37
5	417009,39	1290463,42



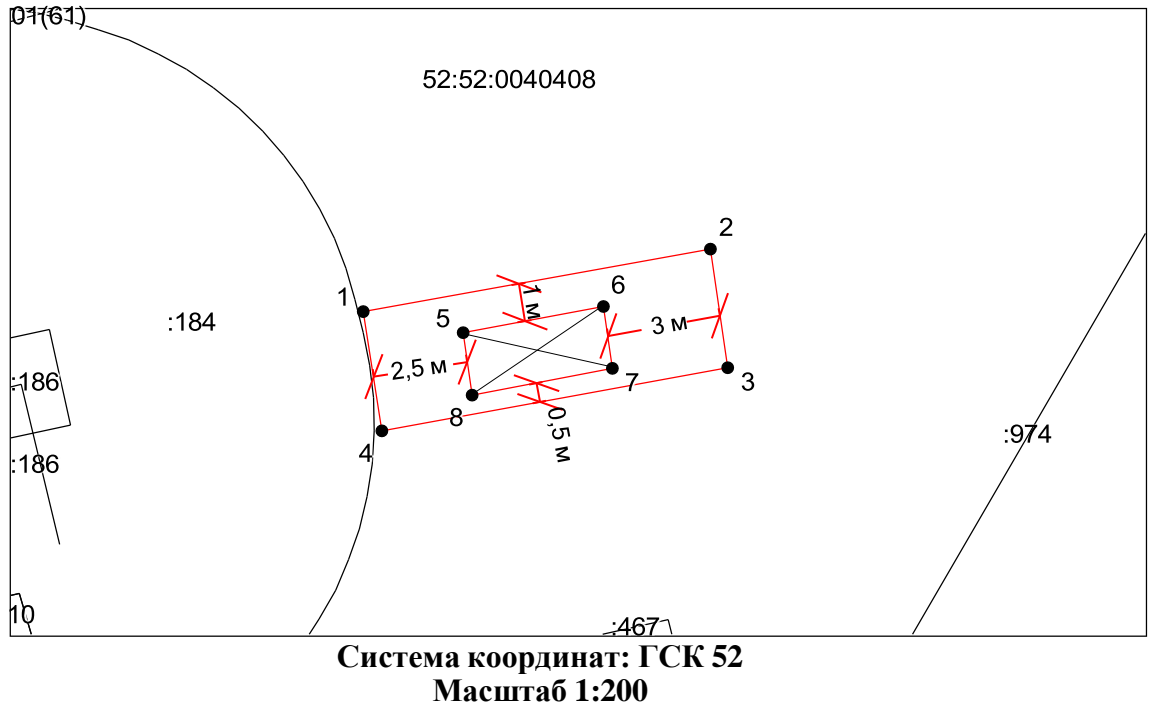
Условные обозначения:



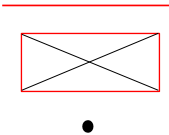
- граница образуемого земельного участка
- контейнерная площадка
- характерная точка границы земельного участка

Схематическое изображение границ прилегающей территории, а также границ объекта (условный номер 130)

Условный номер земельного участка — <small>(указывается в случае, если предусматривается образование двух и более земельных участков)</small>		
Адрес: Нижегородская область, г. Выкса, ул. Циолковского, в р-не д. 1		
Площадь земельного участка 23 м²		
Обозначение характерных точек границ	Координаты, м	
	X	Y
1	2	3
1	416307,49	1290610,59
2	416309,15	1290619,77
3	416306,00	1290620,23
4	416304,32	1290611,09
1	416307,49	1290610,59
5	416306,93	1290613,23
6	416307,62	1290616,94
7	416305,97	1290617,18
8	416305,26	1290613,47
5	416306,93	1290613,23



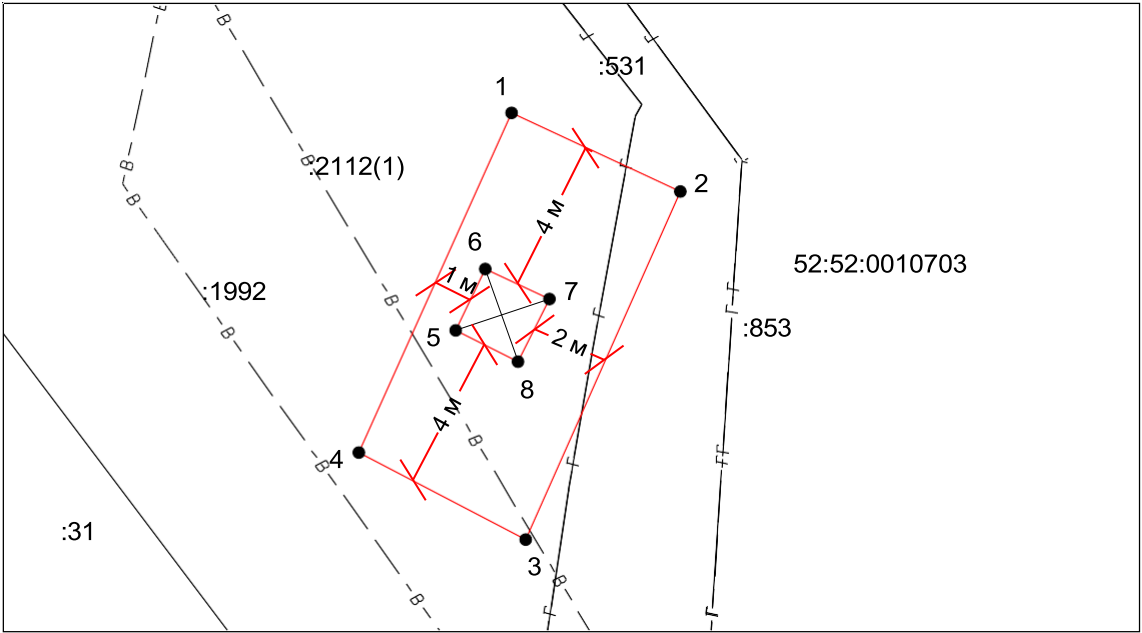
Условные обозначения:



- граница образуемого земельного участка
- контейнерная площадка
- характерная точка границы земельного участка

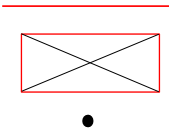
Схематическое изображение границ прилегающей территории, а также границ объекта (условный номер 131)

Условный номер земельного участка — (указывается в случае, если предусматривается образование двух и более земельных участков)		
Адрес: Нижегородская область, г. Выкса, ш. Досчатинское, в р-не д. 24		
Площадь земельного участка 46 м²		
Обозначение характерных точек границ	Координаты, м	
	X	Y
1	2	3
1	420796,19	1288392,73
2	420794,12	1288397,18
3	420784,90	1288393,10
4	420787,21	1288388,70
1	420796,19	1288392,73
5	420790,44	1288391,26
6	420792,06	1288392,04
7	420791,27	1288393,73
8	420789,61	1288392,90
5	420790,44	1288391,26



Система координат: ГСК 52  
Масштаб 1:200

Условные обозначения:



- граница образуемого земельного участка
- контейнерная площадка
- характерная точка границы земельного участка