



**СОВЕТ ДЕПУТАТОВ
ГОРОДСКОГО ОКРУГА ГОРОД ВЫКСА
НИЖЕГОРОДСКОЙ ОБЛАСТИ
РЕШЕНИЕ**

от 31.08.2020

№ 63

**О внесении изменений в правила землепользования и застройки
городского округа город Выкса Нижегородской области**

В соответствии со статьей 33 Градостроительного кодекса Российской Федерации

Совет депутатов р е ш и л:

1. Внести в правила землепользования и застройки городского округа город Выкса Нижегородской области, утвержденные решением Совета депутатов городского округа город Выкса от 17 декабря 2013 года № 88 (в редакции решений Совета депутатов от 01.07.2014 № 48, от 29.07.2014 № 72, от 30.09.2014 № 83, от 25.11.2014 № 98, приказа департамента градостроительного развития территории Нижегородской области от 07.10.2015 № 07-09/19, решений Совета депутатов от 28.02.2017 № 17, от 01.03.2017 № 22, от 30.05.2017 № 49, от 27.02.2018 № 18, от 29.05.2018 № 55, от 26.03.2019 № 21, от 18.02.2020 № 13), следующие изменения:

1) таблицу статьи 36 изложить в следующей редакции:

«

Наименование вида разрешенного использования земельного участка	Объекты, разрешенные к размещению в территориальной зоне	Код (числовое обозначение) вида разрешенного использовани я земельного участка
1.1. Основные виды разрешенного использования		
Для индивидуального жилищного строительства	Размещение жилого дома (отдельно стоящего здания количеством надземных этажей не более чем три, высотой не более двадцати метров, которое состоит из комнат и помещений вспомогательного использования, предназначенных для удовлетворения гражданами бытовых и иных нужд, связанных с их проживанием в таком здании, не предназначенного для раздела на самостоятельные объекты недвижимости);	2.1

	выращивание сельскохозяйственных культур; размещение индивидуальных гаражей и хозяйственных построек.	
Предоставление коммунальных услуг	Размещение зданий и сооружений, обеспечивающих поставку воды, тепла, электричества, газа, отвод канализационных стоков, очистку и уборку объектов недвижимости (котельных, водозаборов, очистных сооружений, насосных станций, водопроводов, линий электропередач, трансформаторных подстанций, газопроводов, линий связи, телефонных станций, канализаций, стоянок, гаражей и мастерских для обслуживания уборочной и аварийной техники.)	3.1.1
Оказание социальной помощи населению	Размещение зданий, предназначенных для служб психологической и бесплатной юридической помощи, социальных, пенсионных и иных служб (службы занятости населения, пункты питания малоимущих граждан), в которых осуществляется прием граждан по вопросам оказания социальной помощи и назначения социальных или пенсионных выплат, а также для размещения общественных некоммерческих организаций: некоммерческих фондов, благотворительных организаций, клубов по интересам	3.2.2
Оказание услуг связи	Размещение зданий, предназначенных для размещения пунктов оказания услуг почтовой, телеграфной, междугородней и международной телефонной связи	3.2.3
Дошкольное, начальное и среднее общее образование	Размещение объектов капитального строительства, предназначенных для просвещения, дошкольного, начального и среднего образования воспитания, образования и просвещения: - детские ясли; - детские сады; - школы; - лицеи, гимназии; - художественные школы; - музыкальные школы; - образовательные кружки и иные организации, осуществляющие деятельность по воспитанию, образованию и просвещению); в том числе зданий, спортивных сооружений, предназначенных для занятия обучающихся физической культурой и спортом	3.5.1
Осуществление религиозных	Размещение зданий и сооружений, предназначенных для совершения религиозных обрядов и церемоний (в том	3.7.1

обрядов	числе церкви, соборы, храмы, часовни, мечети, моельные дома, синагоги)	
Обеспечение занятий спортом в помещениях	Размещение спортивных клубов, спортивных залов, бассейнов, физкультурно-оздоровительных комплексов в зданиях и сооружениях	5.1.2
Площадки для занятий спортом	Размещение площадок для занятия спортом и физкультурой на открытом воздухе (физкультурные площадки, беговые дорожки, поля для спортивной игры)	5.1.3
Обеспечение внутреннего правопорядка	Размещение объектов капитального строительства, необходимых для подготовки и поддержания в готовности органов внутренних дел, Росгвардии и спасательных служб, в которых существует военизированная служба; размещение объектов гражданской обороны, за исключением объектов гражданской обороны, являющихся частями производственных зданий	8.3
Земельные участки (территории) общего пользования	Земельные участки общего пользования. Содержание данного вида разрешенного использования включает в себя содержание видов разрешенного использования с кодами 12.0.1 - 12.0.2	12.0
1.2. Вспомогательные виды разрешенного использования		
Для индивидуального жилищного строительства;	- выращивание плодовых, ягодных, овощных, бахчевых или иных декоративных или сельскохозяйственных культур; - размещение индивидуальных гаражей и подсобных сооружений.	
Блокированная жилая застройка	- разведение декоративных и плодовых деревьев, овощей и ягодных культур, - размещение гаражей и иных вспомогательных сооружений.	
Предоставление коммунальных услуг; Оказание социальной помощи населению; Оказание услуг связи; Дошкольное, начальное и среднее общее	- благоустройство и озеленение; - размещение подземных гаражей и автостоянок; - обустройство спортивных и детских площадок, площадок отдыха, хозяйственных площадок.	

<p>образование; Осуществление религиозных обрядов; Обеспечение занятий спортом в помещениях; Площадки для занятий спортом; Обеспечение внутреннего правопорядка; Бытовое обслуживание; Деловое управление; Магазины; Административные здания организаций, обеспечивающих предоставление коммунальных услуг</p>		
<p>1.3. Условно разрешенные виды использования</p>		
<p>Блокированная жилая застройка</p>	<p>Размещение жилого дома, имеющего одну или несколько общих стен с соседними жилыми домами (количество этажей не более чем три, при общем количестве совмещенных домов не более десяти и каждый из которых предназначен для проживания одной семьи, имеет общую стену (общие стены) без проемов с соседним домом или соседними домами, расположен на отдельном земельном участке и имеет выход на территорию общего пользования (жилые дома блокированной застройки); разведение декоративных и плодовых деревьев, овощных и ягодных культур; размещение индивидуальных гаражей и иных вспомогательных сооружений; обустройство спортивных и детских площадок, площадок для отдыха</p>	<p>2.3</p>
<p>Бытовое обслуживание</p>	<p>Размещение объектов капитального строительства, предназначенных для оказания населению или организациям бытовых услуг:</p> <ul style="list-style-type: none"> - мастерские мелкого ремонта; - ателье; - бани; - парикмахерские; - прачечные; 	<p>3.3</p>

	- химчистки.	
Деловое управление	Размещение объектов капитального строительства с целью: размещения объектов управленческой деятельности, не связанной с государственным или муниципальным управлением и оказанием услуг, а также с целью обеспечения совершения сделок, не требующих передачи товара в момент их совершения между организациями, в том числе биржевая деятельность (за исключением банковской и страховой деятельности): - здания нотариально-юридических учреждений и адвокатских образований; - административные здания и офисы коммерческих организаций.	4.1
Магазины	Размещение объектов капитального строительства, предназначенных для продажи товаров, торговая площадь которых составляет до 5000 кв. м.	4.4
Административные здания организаций, обеспечивающих предоставление коммунальных услуг	Размещение зданий, предназначенных для приема физических и юридических лиц в связи с предоставлением им коммунальных услуг	3.1.2
Ведение огородничества	Осуществление отдыха и (или) выращивания гражданами для собственных нужд сельскохозяйственных культур; размещение хозяйственных построек, не являющихся объектами недвижимости, предназначенных для хранения инвентаря и урожая сельскохозяйственных культур.	13.1

»;

2) таблицу статьи 58 изложить в следующей редакции:

«

Наименование вида разрешенного использования земельного участка	Объекты, разрешенные к размещению в территориальной зоне	Код (числовое обозначение) вида разрешенного использования земельного участка
1.1. Основные виды разрешенного использования		
Предоставление коммунальных услуг	Размещение зданий и сооружений, обеспечивающих поставку воды, тепла, электричества, газа, отвод канализационных стоков, очистку и уборку объектов недвижимости (котельных, водозаборов, очистных	3.1.1

	сооружений, насосных станций, водопроводов, линий электропередач, трансформаторных подстанций, газопроводов, линий связи, телефонных станций, канализаций, стоянок, гаражей и мастерских для обслуживания уборочной и аварийной техники, сооружений, необходимых для сбора и плавки снега)	
Обеспечение научной деятельности	Размещение зданий и сооружений для обеспечения научной деятельности. Содержание данного вида разрешенного использования включает в себя содержание видов разрешенного использования с кодами 3.9.1 - 3.9.3	3.9
Хранение автотранспорта	Размещение отдельно стоящих и пристроенных гаражей, в том числе подземных, предназначенных для хранения автотранспорта, в том числе с разделением на машино-места, за исключением гаражей, размещение которых предусмотрено содержанием вида разрешенного использования с кодом 4.9	2.7.1
Служебные гаражи	Размещение постоянных или временных гаражей, стоянок для хранения служебного автотранспорта, используемого в целях осуществления видов деятельности, предусмотренных видами разрешенного использования с кодами 3.0, 4.0, а также для стоянки и хранения транспортных средств общего пользования, в том числе в депо	4.9
Заправка транспортных средств	Размещение автозаправочных станций; размещение магазинов сопутствующей торговли, зданий для организации общественного питания в качестве объектов дорожного сервиса	4.9.1.1
Обеспечение дорожного отдыха	Размещение зданий для предоставления гостиничных услуг в качестве дорожного сервиса (мотелей), а также размещение магазинов сопутствующей торговли, зданий для организации общественного питания в качестве объектов дорожного сервиса	4.9.1.2
Автомобильные мойки	Размещение автомобильных моек, а также размещение магазинов сопутствующей торговли	4.9.1.3
Ремонт автомобилей	Размещение мастерских, предназначенных для ремонта и обслуживания автомобилей, и прочих объектов дорожного сервиса, а также размещение магазинов сопутствующей торговли	4.9.1.4

Недропользование	<p>Осуществление геологических изысканий; добыча полезных ископаемых открытым (карьеры, отвалы) и закрытым (шахты, скважины) способами;</p> <ul style="list-style-type: none"> - размещение объектов капитального строительства, в том числе подземных, в целях добычи полезных ископаемых; - размещение объектов капитального строительства, необходимых для подготовки сырья к транспортировке и (или) промышленной переработке 	6.1
Тяжелая промышленность	<p>Размещение объектов капитального строительства горно-обогатительной и горно-перерабатывающей, металлургической, машиностроительной промышленности, а также изготовления и ремонта продукции судостроения, авиастроения, вагоностроения, машиностроения, станкостроения, а также другие подобные промышленные предприятия, для эксплуатации которых предусматривается установление охранных или санитарно-защитных зон, за исключением случаев, когда объект промышленности отнесен к иному виду разрешенного использования</p>	6.2
Легкая промышленность	<p>Размещение объектов капитального строительства, предназначенных для текстильной, фарфоро-фаянсовой, электронной промышленности</p>	6.3
Фармацевтическая промышленность	<p>Размещение объектов капитального строительства, предназначенных для фармацевтического производства, в том числе объектов, в отношении которых предусматривается установление охранных или санитарно-защитных зон</p>	6.3.1
Пищевая промышленность	<p>Размещение объектов пищевой промышленности, по переработке сельскохозяйственной продукции способом, приводящим к их переработке в иную продукцию (консервирование, копчение, хлебопечение), в том числе для производства напитков, алкогольных напитков и табачных изделий)</p>	6.4
Строительная промышленность	<p>Размещение объектов капитального строительства, предназначенных для производства: строительных материалов (кирпичей, пиломатериалов, цемента, крепежных материалов), бытового и строительного, газового и сантехнического оборудования, лифтов и подъемников, столярной продукции, сборных домов или их частей и тому подобной продукции.</p>	6.6
Склады	<p>Размещение сооружений, имеющих назначение по временному хранению, распределению и перевалке грузов (за исключением хранения стратегических</p>	6.9

	запасов), не являющихся частями производственных комплексов, на которых был создан груз: промышленные базы, склады, погрузочные терминалы и доки, нефтехранилища и нефтеналивные станции, газовые хранилища и обслуживающие их газоконденсатные и газоперекачивающие станции, элеваторы и продовольственные склады, за исключением железнодорожных перевалочных складов	
Складские площадки	Временное хранение, распределение и перевалка грузов (за исключением хранения стратегических запасов) на открытом воздухе	6.9.1
Целлюлозно-бумажная промышленность	Размещение объектов капитального строительства, предназначенных для целлюлозно-бумажного производства, производства целлюлозы, древесной массы, бумаги, картона и изделий из них, издательской и полиграфической деятельности, тиражирования записанных носителей информации	6.11
Размещение автомобильных дорог	Размещение автомобильных дорог за пределами населенных пунктов и технически связанных с ними сооружений, придорожных стоянок (парковок) транспортных средств в границах городских улиц и дорог, за исключением предусмотренных видами разрешенного использования с кодами 2.7.1, 4.9, 7.2.3, а также некапитальных сооружений, предназначенных для охраны транспортных средств; размещение объектов, предназначенных для размещения постов органов внутренних дел, ответственных за безопасность дорожного движения	7.2.1
Обслуживание перевозок пассажиров	Размещение зданий и сооружений, предназначенных для обслуживания пассажиров, за исключением объектов капитального строительства, размещение которых предусмотрено содержанием вида разрешенного использования с кодом 7.6	7.2.2
Стоянки транспорта общего пользования	Размещение стоянок транспортных средств, осуществляющих перевозки людей по установленному маршруту	7.2.3
Обеспечение внутреннего порядка	Размещение объектов капитального строительства, необходимых для подготовки и поддержания в готовности органов внутренних дел, Росгвардии и спасательных служб, в которых существует военизированная служба; - размещение объектов гражданской обороны, за исключением объектов гражданской обороны, являющихся частями производственных зданий	8.3

Животноводство	<p>Осуществление хозяйственной деятельности, связанной с производством продукции животноводства, в том числе сенокошение, выпас сельскохозяйственных животных, разведение племенных животных, производство и использование племенной продукции (материала), размещение зданий, сооружений, используемых для содержания и разведения сельскохозяйственных животных, производства, хранения и первичной переработки сельскохозяйственной продукции.</p> <p>Содержание данного вида разрешенного использования включает в себя содержание видов разрешенного использования с кодами 1.8 - 1.11, 1.15, 1.19, 1.20</p>	1.7
Связь	<p>Размещение объектов связи, радиовещания, телевидения, включая воздушные радиорелейные, надземные и подземные кабельные линии связи, линии радиофикации, антенные поля, усилительные пункты на кабельных линиях связи, инфраструктуру спутниковой связи и телерадиовещания, за исключением объектов связи, размещение которых предусмотрено содержанием видов разрешенного использования с кодами 3.1.1, 3.2.3</p>	6.8
Земельные участки (территории) общего пользования	<p>Земельные участки общего пользования. Содержание данного вида разрешенного использования включает в себя содержание видов разрешенного использования с кодами 12.0.1 - 12.0.2</p>	12.0
1.2. Вспомогательные виды разрешенного использования		
<p>Коммунальное обслуживание; Общественное управление; Обеспечение научной деятельности; Обслуживание автотранспорта; Объекты придорожного сервиса; Тяжелая промышленность; Легкая промышленность; Фармацевтическая промышленность; Пищевая промышленность;</p>	<p>- благоустройство и озеленение; - размещение автостоянок для временного хранения автотранспорта.</p>	

Строительная промышленность; Склады; Связь; Целлюлозно-бумажная промышленность; Воздушный транспорт; Автомобильный транспорт; Обеспечение внутреннего порядка; Животноводство; Религиозное использование; Общественное питание; Торговые центры (Торгово-развлекательные центры); Магазины		
1.3. Условно разрешенные виды использования		
Религиозное использование	Размещение зданий и сооружений религиозного использования. Содержание данного вида разрешенного использования включает в себя содержание видов разрешенного использования с кодами 3.7.1 – 3.7.2	3.7
Объекты торговли (торговые центры, торгово-развлекательные центры (комплексы))	Размещение объектов капитального строительства, общей площадью свыше 5000 кв. м с целью размещения одной или нескольких организаций, осуществляющих продажу товаров, и (или) оказание услуг в соответствии с содержанием видов разрешенного использования с кодами 4.5 - 4.8.2; размещение гаражей и (или) стоянок для автомобилей сотрудников и посетителей торгового центра	4.2
Магазины	Размещение объектов капитального строительства, предназначенных для продажи товаров, торговая площадь которых составляет до 5000 кв. м.	4.4
Общественное питание	Размещение объектов капитального строительства в целях устройства мест общественного питания (рестораны, кафе, столовые, закусочные, бары)	4.6

»;

3) изложить приложение 1 к правилам землепользования и застройки городского округа город Выкса Нижегородской области с изменениями, согласно Приложению 1 к настоящему решению, в части:

а) изменения территориальной зоны О-4А – зона образовательных и детских дошкольных учреждений, О-2А – зона обслуживания деловой и коммерческой активности общегородского, общепоселкового подцентра/проектная на зону Ж-4А – зона индивидуальной жилой застройки/проектная в границах улиц Первомайская и М. Горького в р.п. Ближне-Песочное городского округа город Выкса Нижегородской области;

б) изменения расчетного размера санитарно-защитной зоны (300 м) ОАО «Досчатинский завод медицинского оборудования» и установления размера окончательной (установленной) санитарно-защитной зоны для ОАО «Досчатинский завод медицинского оборудования» в р.п. Досчатое городского округа город Выкса Нижегородской области;

в) изменения расчетного размера санитарно-защитной зоны (100 м) ЗАО «ПМК «Выксунская» и установления размера окончательной (установленной) санитарно-защитной зоны для ЗАО «ПМК «Выксунская» в г. Выкса городского округа город Выкса Нижегородской области;

г) изменения территориальной зоны Ж-2Б – зона резерва жилой застройки Ж-2 на зону Ж-4 – зона индивидуальной жилой застройки и зону Ж-3 – зона малоэтажной многоквартирной жилой застройки в границах улиц Лесозаводская – Новая - Комарова г. Выкса городского округа город Выкса Нижегородской области;

д) изменения территориальной зоны Ж-4Б – зона резерва жилой застройки Ж-4 на зону П-6 – зона коммунальных предприятий IV-V класса опасности в Проммикрорайоне № 24 г. Выкса городского округа город Выкса Нижегородской области;

е) изменения территориальной зоны Ж-2А – зона среднеэтажной многоквартирной жилой застройки/проектная, зоны Ж-2Б - зона резерва жилой застройки Ж-2 на зону Ж-4 – зона индивидуальной жилой застройки в границах улиц Академика Королева – Степана Разина - Шаблыгина г. Выкса городского округа город Выкса Нижегородской области;

ж) изменения территориальной зоны Ж-7 – зона многоэтажной, среднеэтажной и малоэтажной многоквартирной жилой застройки на зону Ж-3 – зона малоэтажной многоквартирной жилой застройки, частично территориальной зоны О-3А – зона объектов здравоохранения/проектная на зону Ж-4А – зона индивидуальной жилой застройки/проектная в границах улиц Веретенова – Локтя г. Выкса городского округа город Выкса Нижегородской области, частично зоны Ж-2А – зона среднеэтажной многоквартирной жилой застройки/проектная на зону Ж-3А – зона малоэтажной многоквартирной жилой застройки/проектная в границах квартала инженера Шухова г. Выкса городского округа город Выкса Нижегородской области;

з) изменения частично территориальной зоны Ж-4 – зона индивидуальной жилой застройки на зону О-2А – зона обслуживания деловой и коммерческой активности общегородского, общепоселкового подцентра/проектная в границах улиц Красные зори – Досчатинское шоссе г. Выкса городского округа город Выкса Нижегородской области, частично территориальной зоны Ж-4 – зона индивидуальной жилой застройки на зону О-2А – зона обслуживания деловой и коммерческой активности общегородского, общепоселкового подцентра/проектная в границах улицы Красные зори г. Выкса городского округа город Выкса Нижегородской области;

и) изменения территориальной зоны Ж-1 – зона многоэтажной многоквартирной жилой застройки на зону Ж-2 – зона среднеэтажной многоквартирной жилой застройки в границах микрорайона Юбилейный г. Выкса городского округа город Выкса Нижегородской области, частично территориальной зоны Ж-2 – зоны среднеэтажной многоквартирной жилой застройки, зоны П-6 - зоны коммунальных предприятий IV-V класса опасности, зоны Р-2 – зоны природных ландшафтов (лесопарки) на зону О-4 – зона образовательных и детских дошкольных учреждений в границах микрорайона Жуковского г. Выкса городского округа город Выкса Нижегородской области;

к) изменения территориальной зоны Ж-3 – зона малоэтажной многоквартирной жилой застройки на зону Ж-4 – зона индивидуальной жилой застройки в границах улицы Кирова с. Новодмитриевка городского округа город Выкса Нижегородской области;

л) изменения территориальной зоны Ж-4 – зона индивидуальной жилой застройки на зону Т-5 – зона автомобильных дорог межмуниципального значения и земли сельскохозяйственного назначения в целях исключения населенного пункта д. Верхняя Велетьма городского округа город Выкса Нижегородской области;

м) исключения территориальной зоны Ж-4А – зона индивидуальной жилой застройки/проектная, равноположенной с северной стороны от автомобильной дороги «Выкса-Вознесенское-Сатис» из границы населенного пункта с. Новодмитриевка городского округа город Выкса Нижегородской области;

н) изменения территориальной зоны К – зона кладбищ, расположенной с северной стороны от автомобильной дороги «Виля-Верхняя Верея» на въезде в с. Верхняя Верея на зону – залесенные территории (земли сельхозназначения);

о) изменения территориальной зоны «пашни» в границах земельного участка с кадастровым номером 52:53:0010101:134, расположенного севернее села Туртапка на зону П-3 – зона производственно-коммунальных объектов III класса опасности с установление 300-метровой санитарно-защитной зоны;

п) изменения территориальной зоны Т-3 – зона железнодорожных подъездных путей на зону Т-1 – зона главных основных улиц населенных пунктов, зоны П-8 – зона санитарно-защитных зон и зон санитарных разрывов частично на зону Ж-4 – зона индивидуальной жилой застройки, частично на зону Ж-3 – зона малоэтажной многоквартирной жилой застройки;

р) изменения территориальной зоны «залесенные территории (земли сельхозназначения)» на зону СХ-1 – зона объектов сельскохозяйственного назначения в границах земельного участка с кадастровым номером 52:53:0030406:250, расположенного по адресу Нижегородская обл., г. Выкса и с установлением 100-метровой санитарно-защитной зоны;

с) отображения границы санитарно-защитной зоны АО «Выксунский металлургический завод», расположенного по адресу: Нижегородская обл., Выксунский район, Проммикрорайон № 26, участок «Полигон», в районе р.п. Ближне-Песочное.

4) дополнить приложение 2 к правилам землепользования и застройки городского округа город Выкса Нижегородской области таблицами согласно приложению 2 к настоящему решению.

2. Настоящее решение вступает в силу со дня его официального опубликования.

Глава местного самоуправления

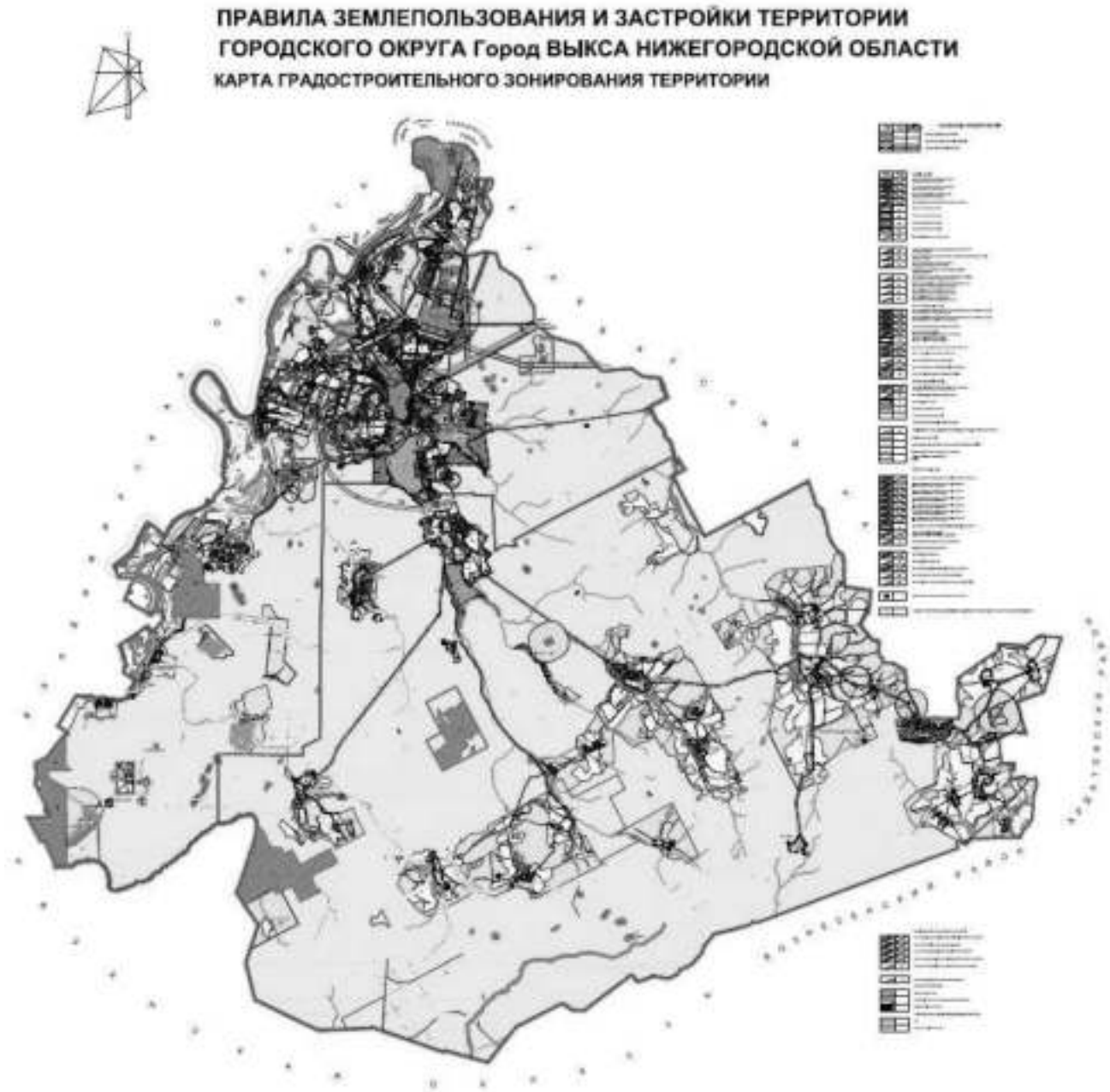
В.В. Кочетков

Председатель Совета депутатов

Д.В. Махров

«Приложение 1
к решению Совета депутатов
городского округа город Выкса
Нижегородской области
от 31.08.2020 № 63

Приложение 1
к правилам землепользования и застройки
городского округа город Выкса
Нижегородской области



«Приложение 2

к решению Совета депутатов
городского округа город Выкса
Нижегородской области
от 31.08.2020 № 63

Приложение 2

к правилам землепользования и застройки
городского округа город Выкса
Нижегородской области

Лист №

ОПИСАНИЕ МЕСТОПОЛОЖЕНИЯ ГРАНИЦ

**Зона малоэтажной многоквартирной жилой застройки/проектная Ж-3А городского округа
город Выкса Нижегородской области**

(наименование объекта, местоположение границ которого описано)

Сведения о местоположении границ объекта**1. Система координат ГСК 52****2. Сведения о характерных точках границ объекта**

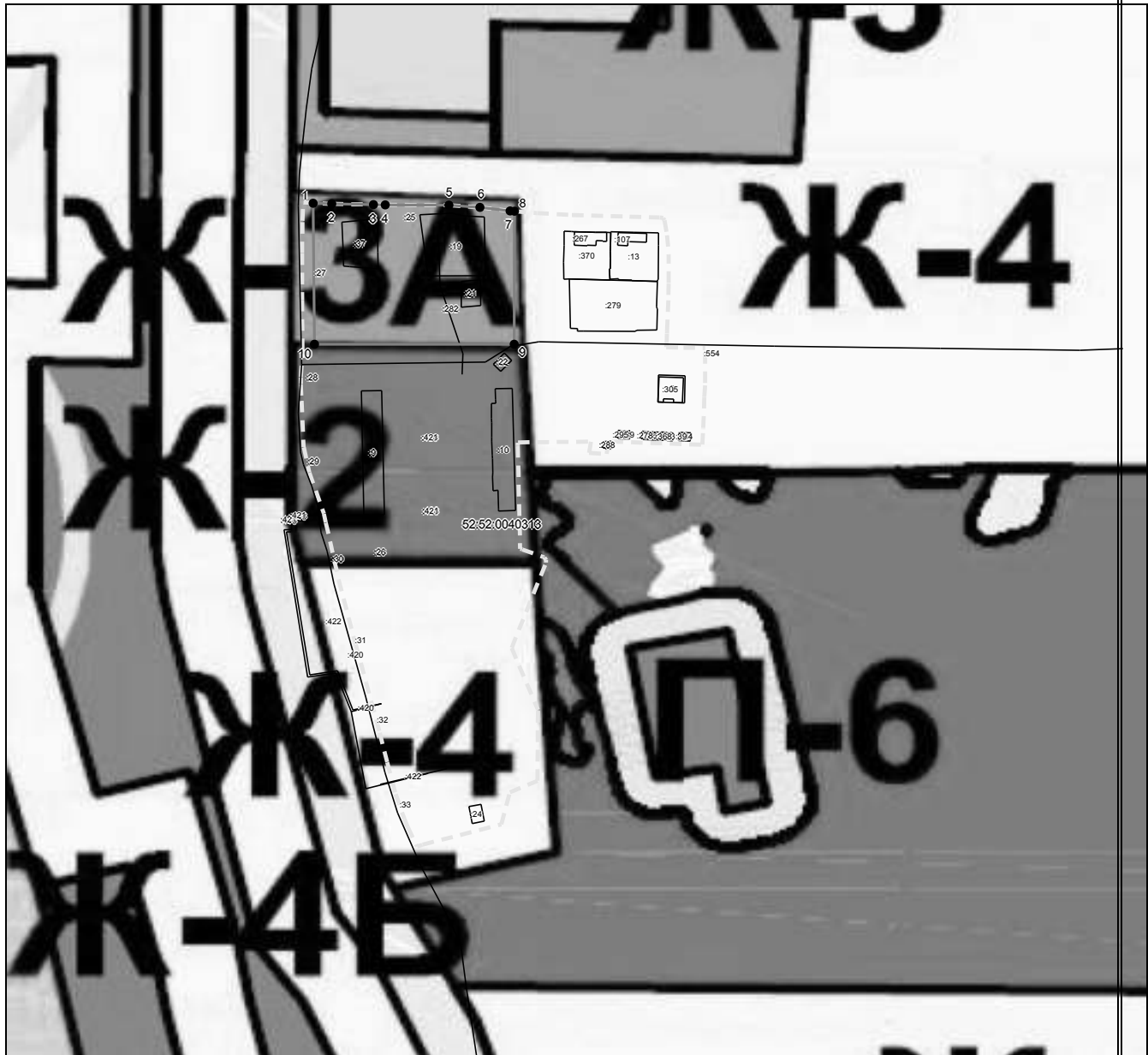
Обозначение характерных точек границ	Координаты, м		Метод определения координат характерной точки	Средняя квадратическа я погрешность положения характерной точки (M _t), м	Описание обозначения точки на местности (при наличии)
	X	Y			
1	2	3	4	5	6
1	415795,92	1289297,26	Картометричес кий метод	0,10	—
2	415795,48	1289311,69	Картометричес кий метод	0,10	—
3	415794,87	1289343,86	Картометричес кий метод	0,10	—
4	415794,70	1289353,10	Картометричес кий метод	0,10	—
5	415794,39	1289402,03	Картометричес кий метод	0,10	—
6	415792,76	1289426,10	Картометричес кий метод	0,10	—
7	415790,04	1289449,27	Картометричес кий метод	0,10	—
8	415789,76	1289452,65	Картометричес кий метод	0,10	—
9	415687,19	1289452,58	Картометричес кий метод	0,10	—
10	415687,19	1289298,39	Картометричес кий метод	0,10	—
1	415795,92	1289297,26	Картометричес кий метод	0,10	—

3. Сведения о характерных точках части (частей) границы объекта					
Обозначение характерных точек части границы	Координаты, м		Метод определения координат характерной точки	Средняя квадратическа я погрешность положения характерной точки (M_l), м	Описание обозначения точки на местности (при наличии)
	X	Y			
1	2	3	4	5	6
Часть № —					
—	—	—	—	—	—

ОПИСАНИЕ МЕСТОПОЛОЖЕНИЯ ГРАНИЦ

**Зона малоэтажной многоквартирной жилой застройки/проектная Ж-3А городского округа
город Выкса Нижегородской области**

(наименование объекта, местоположение границ которого описано)

План границ объекта

Масштаб 1: 5000

Используемые условные знаки и обозначения:

- граница объекта,
- - - - - установленная граница муниципального образования,
- - - - - установленная граница населенного пункта,
- граница земельного участка,
- — характерная точка объекта.

КАРТА (ПЛАН)

**Зона малоэтажной многоквартирной жилой застройки/проектная Ж-ЗА городского округа город
Выкса Нижегородской области**
(наименование объекта землеустройства)

Сведения о местоположении границ объекта землеустройства**1. Система координат ГСК 52****2. Сведения о характерных точках границ объекта землеустройства**

Обозначение характерных точек границы	Координаты, м		Метод определения координат и средняя квадратическая погрешность положения характерной точки (M_t), м	Описание закрепления точки
	X	Y		
1	2	3	4	5
1	418663,93	1285983,11	Картометрический метод; 0,10	—
2	418666,91	1286011,67	Картометрический метод; 0,10	—
3	418667,01	1286012,57	Картометрический метод; 0,10	—
4	418669,70	1286038,43	Картометрический метод; 0,10	—
5	418669,87	1286040,12	Картометрический метод; 0,10	—
6	418672,49	1286065,15	Картометрический метод; 0,10	—
7	418669,91	1286064,89	Картометрический метод; 0,10	—
8	418653,52	1286063,29	Картометрический метод; 0,10	—
9	418633,54	1286061,34	Картометрический метод; 0,10	—
10	418634,28	1286040,12	Картометрический метод; 0,10	—
11	418634,46	1286034,87	Картометрический метод; 0,10	—
12	418635,50	1286011,20	Картометрический метод; 0,10	—
13	418636,08	1285997,85	Картометрический метод; 0,10	—
14	418642,44	1285988,10	Картометрический метод; 0,10	—
15	418642,47	1285983,11	Картометрический метод; 0,10	—
16	418642,63	1285946,95	Картометрический метод; 0,10	—
17	418644,45	1285947,01	Картометрический метод; 0,10	—
18	418658,82	1285947,40	Картометрический метод; 0,10	—
19	418662,57	1285976,34	Картометрический метод; 0,10	—
20	418663,79	1285981,73	Картометрический метод; 0,10	—

1	418663,93	1285983,11	Картометрический метод; 0,10	—
21	418693,15	1286122,99	Картометрический метод; 0,10	—
22	418698,62	1286138,37	Картометрический метод; 0,10	—
23	418705,37	1286154,78	Картометрический метод; 0,10	—
24	418716,54	1286182,00	Картометрический метод; 0,10	—
25	418711,94	1286184,35	Картометрический метод; 0,10	—
26	418694,64	1286192,47	Картометрический метод; 0,10	—
27	418694,00	1286192,76	Картометрический метод; 0,10	—
28	418670,89	1286203,62	Картометрический метод; 0,10	—
29	418644,60	1286215,96	Картометрический метод; 0,10	—
30	418639,75	1286186,21	Картометрический метод; 0,10	—
31	418639,22	1286182,97	Картометрический метод; 0,10	—
32	418635,77	1286161,97	Картометрический метод; 0,10	—
33	418634,14	1286152,00	Картометрический метод; 0,10	—
34	418634,12	1286136,15	Картометрический метод; 0,10	—
35	418634,09	1286111,01	Картометрический метод; 0,10	—
36	418634,09	1286108,08	Картометрический метод; 0,10	—
37	418634,06	1286085,37	Картометрический метод; 0,10	—
38	418634,06	1286081,96	Картометрический метод; 0,10	—
39	418657,45	1286082,08	Картометрический метод; 0,10	—
40	418680,83	1286082,35	Картометрический метод; 0,10	—
41	418688,29	1286107,22	Картометрический метод; 0,10	—
21	418693,15	1286122,99	Картометрический метод; 0,10	—
42	419909,27	1285828,93	Картометрический метод; 0,10	—
43	419859,41	1285883,08	Картометрический метод; 0,10	—
44	419717,05	1286037,17	Картометрический метод; 0,10	—
45	419695,99	1286020,84	Картометрический метод; 0,10	—
46	419674,49	1286004,42	Картометрический метод; 0,10	—

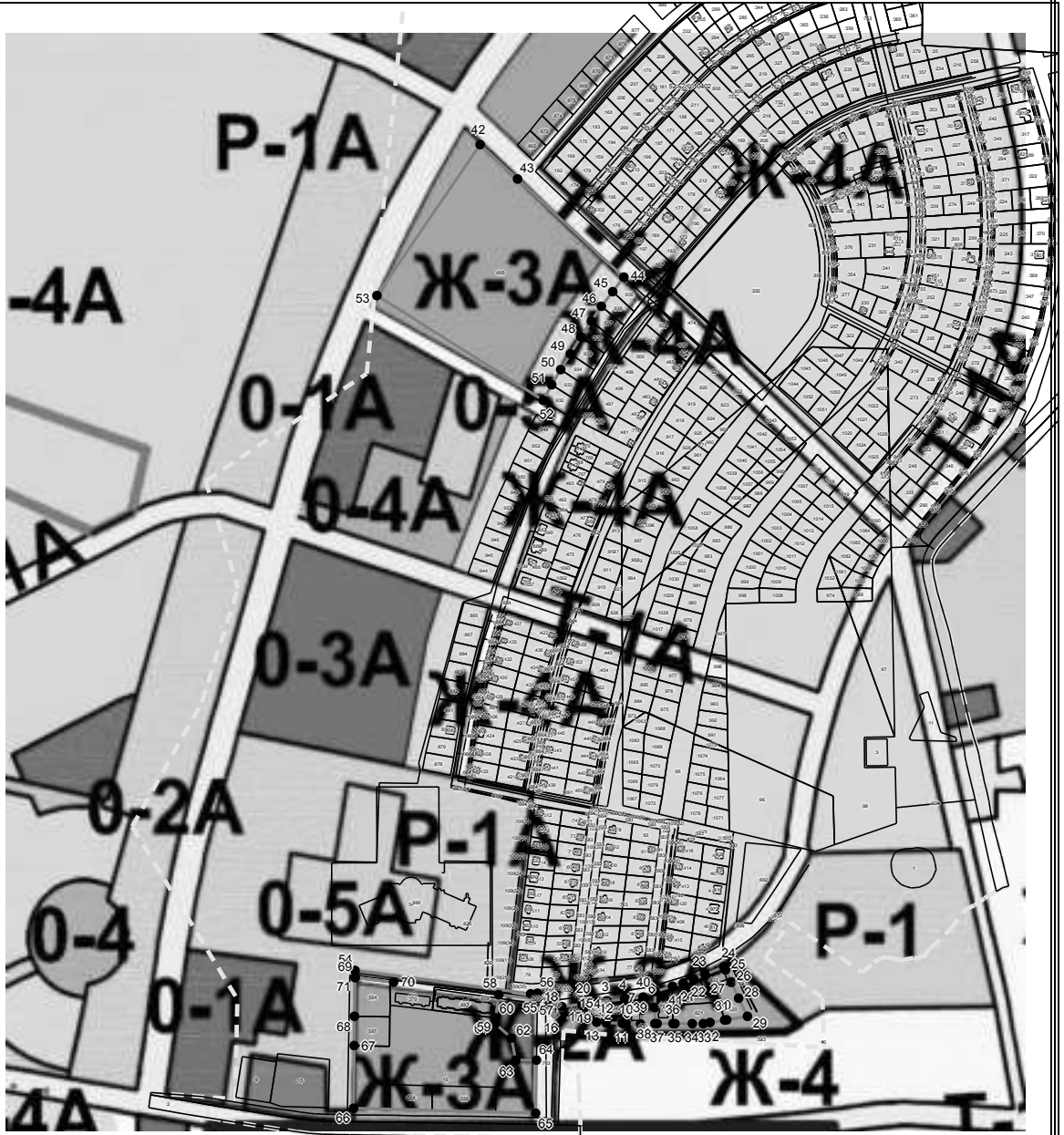
47	419652,91	1285989,94	Картометрический метод; 0,10	—
48	419630,31	1285974,82	Картометрический метод; 0,10	—
49	419605,77	1285959,68	Картометрический метод; 0,10	—
50	419582,93	1285945,80	Картометрический метод; 0,10	—
51	419560,56	1285932,36	Картометрический метод; 0,10	—
52	419538,42	1285920,29	Картометрический метод; 0,10	—
53	419690,31	1285679,22	Картометрический метод; 0,10	—
42	419909,27	1285828,93	Картометрический метод; 0,10	—
54	418711,25	1285647,61	Картометрический метод; 0,10	—
55	418677,47	1285902,15	Картометрический метод; 0,10	—
56	418678,28	1285911,88	Картометрический метод; 0,10	—
57	418669,50	1285911,75	Картометрический метод; 0,10	—
58	418676,04	1285856,08	Картометрический метод; 0,10	—
59	418642,19	1285851,28	Картометрический метод; 0,10	—
60	418642,19	1285851,29	Картометрический метод; 0,10	—
61	418634,22	1285850,66	Картометрический метод; 0,10	—
62	418613,57	1285873,98	Картометрический метод; 0,10	—
63	418581,06	1285880,28	Картометрический метод; 0,10	—
64	418581,06	1285910,44	Картометрический метод; 0,10	—
65	418504,30	1285909,31	Картометрический метод; 0,10	—
66	418511,26	1285645,41	Картометрический метод; 0,10	—
67	418602,22	1285646,42	Картометрический метод; 0,10	—
68	418644,62	1285646,88	Картометрический метод; 0,10	—
69	418700,87	1285647,50	Картометрический метод; 0,10	—
70	418694,20	1285703,69	Картометрический метод; 0,10	—
71	418700,87	1285647,51	Картометрический метод; 0,10	—
54	418711,25	1285647,61	Картометрический метод; 0,10	—
3. Сведения о характерных точках части (частей) границы объекта землеустройства				
Часть №				

—	—	—	—	—
4. Сведения о частях границ объекта землеустройства, совпадающих с местоположением внешних границ природных объектов и (или) объектов искусственного происхождения				
Обозначение части границ		Описание прохождения части границ		
от точки	до точки			
1	2	3		
1	2	—		
2	3	—		
3	4	—		
4	5	—		
5	6	—		
6	7	—		
7	8	—		
8	9	—		
9	10	—		
10	11	—		
11	12	—		
12	13	—		
13	14	—		
14	15	—		
15	16	—		
16	17	—		
17	18	—		
18	19	—		
19	20	—		
20	1	—		
21	22	—		
22	23	—		
23	24	—		
24	25	—		
25	26	—		
26	27	—		
27	28	—		
28	29	—		
29	30	—		
30	31	—		
31	32	—		
32	33	—		
33	34	—		
34	35	—		
35	36	—		
36	37	—		
37	38	—		
38	39	—		
39	40	—		
40	41	—		
41	21	—		
42	43	—		
43	44	—		
44	45	—		
45	46	—		
46	47	—		
47	48	—		

48	49	—
49	50	—
50	51	—
51	52	—
52	53	—
53	42	—
54	55	—
55	56	—
56	57	—
57	58	—
58	59	—
59	60	—
60	61	—
61	62	—
62	63	—
63	64	—
64	65	—
65	66	—
66	67	—
67	68	—
68	69	—
69	70	—
70	71	—
71	54	—

КАРТА (ПЛАН)

**Зона малоэтажной многоквартирной жилой застройки/проектная Ж-3А городского округа город
Выкса Нижегородской области**
(наименование объекта землеустройства)

План границ объекта землеустройства**Масштаб 1: 10000**

Используемые условные знаки и обозначения:

- _____ – граница объекта землеустройства,
 - - - - - – установленная граница муниципального образования,
 - - - - - – установленная граница населенного пункта,
 _____ – граница земельного участка,
 • – характерная точка объекта землеустройства.

Лист №

КАРТА (ПЛАН)

Зона индивидуальной жилой застройки Ж-4 городской округ город Выкса Нижегородской области
 (наименование объекта землеустройства)

Сведения о местоположении границ объекта землеустройства**1. Система координат ГСК 52****2. Сведения о характерных точках границ объекта землеустройства**

Обозначение характерных точек границы	Координаты, м		Метод определения координат и средняя квадратическая погрешность положения характерной точки (M _t), м	Описание закрепления точки
	X	Y		
1	2	3	4	5
1	417791,77	1289453,38	Картометрический метод; 0,10	—
2	417784,19	1289529,35	Картометрический метод; 0,10	—
3	417772,58	1289556,95	Картометрический метод; 0,10	—
4	417733,22	1289560,38	Картометрический метод; 0,10	—
5	417715,75	1289560,54	Картометрический метод; 0,10	—
6	417708,75	1289591,71	Картометрический метод; 0,10	—
7	417707,50	1289597,66	Картометрический метод; 0,10	—
8	417701,22	1289629,24	Картометрический метод; 0,10	—
9	417696,93	1289650,53	Картометрический метод; 0,10	—
10	417667,14	1289788,43	Картометрический метод; 0,10	—
11	417663,62	1289801,37	Картометрический метод; 0,10	—
12	417661,45	1289807,25	Картометрический метод; 0,10	—
13	417656,66	1289818,62	Картометрический метод; 0,10	—
14	417607,64	1289886,18	Картометрический метод; 0,10	—
15	417603,25	1289891,93	Картометрический метод; 0,10	—

16	417513,53	1290000,22	Картометрический метод; 0,10	—
17	417496,58	1290016,95	Картометрический метод; 0,10	—
18	417486,48	1290026,73	Картометрический метод; 0,10	—
19	417463,86	1289999,33	Картометрический метод; 0,10	—
20	417425,74	1289964,77	Картометрический метод; 0,10	—
21	417386,99	1289932,97	Картометрический метод; 0,10	—
22	417432,50	1289866,43	Картометрический метод; 0,10	—
23	417438,24	1289859,03	Картометрический метод; 0,10	—
24	417593,41	1289632,06	Картометрический метод; 0,10	—
25	417600,39	1289619,90	Картометрический метод; 0,10	—
26	417603,52	1289615,48	Картометрический метод; 0,10	—
27	417612,26	1289600,46	Картометрический метод; 0,10	—
28	417613,95	1289597,63	Картометрический метод; 0,10	—
29	417638,97	1289547,75	Картометрический метод; 0,10	—
30	417640,80	1289544,10	Картометрический метод; 0,10	—
31	417642,58	1289545,21	Картометрический метод; 0,10	—
32	417644,49	1289541,92	Картометрический метод; 0,10	—
33	417662,74	1289508,66	Картометрический метод; 0,10	—
34	417676,72	1289475,61	Картометрический метод; 0,10	—
35	417698,42	1289404,33	Картометрический метод; 0,10	—
36	417702,86	1289384,45	Картометрический метод; 0,10	—
37	417706,87	1289366,46	Картометрический метод; 0,10	—
38	417714,79	1289344,69	Картометрический метод; 0,10	—
39	417723,96	1289326,33	Картометрический метод; 0,10	—
40	417770,77	1289310,59	Картометрический метод; 0,10	—
41	417775,78	1289366,86	Картометрический метод; 0,10	—
42	417780,85	1289394,29	Картометрический метод; 0,10	—
1	417791,77	1289453,38	Картометрический метод; 0,10	—

43	417431,96	1289994,25	Картометрический метод; 0,10	—
44	417463,95	1290023,64	Картометрический метод; 0,10	—
45	417483,76	1290045,92	Картометрический метод; 0,10	—
46	417501,77	1290069,11	Картометрический метод; 0,10	—
47	417516,63	1290092,52	Картометрический метод; 0,10	—
48	417522,26	1290098,37	Картометрический метод; 0,10	—
49	417527,66	1290101,30	Картометрический метод; 0,10	—
50	417531,68	1290102,12	Картометрический метод; 0,10	—
51	417515,91	1290104,95	Картометрический метод; 0,10	—
52	417500,70	1290105,70	Картометрический метод; 0,10	—
53	417479,09	1290105,41	Картометрический метод; 0,10	—
54	417457,86	1290104,83	Картометрический метод; 0,10	—
55	417445,42	1290106,09	Картометрический метод; 0,10	—
56	417431,33	1290108,34	Картометрический метод; 0,10	—
57	417407,49	1290112,30	Картометрический метод; 0,10	—
58	417387,38	1290117,11	Картометрический метод; 0,10	—
59	417368,99	1290120,75	Картометрический метод; 0,10	—
60	417361,30	1290122,04	Картометрический метод; 0,10	—
61	417331,81	1290128,09	Картометрический метод; 0,10	—
62	417291,78	1290134,67	Картометрический метод; 0,10	—
63	417295,86	1290073,16	Картометрический метод; 0,10	—
64	417305,32	1290046,72	Картометрический метод; 0,10	—
65	417310,78	1290037,52	Картометрический метод; 0,10	—
66	417325,11	1290018,16	Картометрический метод; 0,10	—
67	417327,89	1290014,15	Картометрический метод; 0,10	—
68	417333,06	1290007,30	Картометрический метод; 0,10	—
69	417337,73	1290001,00	Картометрический метод; 0,10	—
70	417337,93	1290000,56	Картометрический метод; 0,10	—
71	417341,40	1289995,70	Картометрический метод; 0,10	—

72	417350,04	1289984,39	Картометрический метод; 0,10	—
73	417360,07	1289972,56	Картометрический метод; 0,10	—
74	417362,96	1289969,12	Картометрический метод; 0,10	—
75	417377,25	1289952,38	Картометрический метод; 0,10	—
76	417378,25	1289950,96	Картометрический метод; 0,10	—
77	417399,79	1289968,95	Картометрический метод; 0,10	—
78	417403,07	1289971,35	Картометрический метод; 0,10	—
79	417406,67	1289973,90	Картометрический метод; 0,10	—
80	417427,51	1289990,41	Картометрический метод; 0,10	—
81	417428,10	1289990,93	Картометрический метод; 0,10	—
43	417431,96	1289994,25	Картометрический метод; 0,10	—
82	417027,29	1289713,56	Картометрический метод; 0,10	—
83	417030,02	1289715,47	Картометрический метод; 0,10	—
84	417101,70	1289768,46	Картометрический метод; 0,10	—
85	417109,10	1289773,15	Картометрический метод; 0,10	—
86	417115,70	1289778,19	Картометрический метод; 0,10	—
87	417124,32	1289784,90	Картометрический метод; 0,10	—
88	417111,02	1289804,29	Картометрический метод; 0,10	—
89	417106,63	1289810,49	Картометрический метод; 0,10	—
90	417098,74	1289822,15	Картометрический метод; 0,10	—
91	417085,11	1289843,54	Картометрический метод; 0,10	—
92	417079,74	1289851,97	Картометрический метод; 0,10	—
93	417088,93	1289858,90	Картометрический метод; 0,10	—
94	417083,16	1289867,16	Картометрический метод; 0,10	—
95	417073,31	1289891,46	Картометрический метод; 0,10	—
96	417070,66	1289907,67	Картометрический метод; 0,10	—
97	417068,30	1289913,50	Картометрический метод; 0,10	—
98	417107,14	1289930,82	Картометрический метод; 0,10	—

99	417106,47	1289933,85	Картометрический метод; 0,10	—
100	417100,12	1289934,91	Картометрический метод; 0,10	—
101	417138,54	1289952,50	Картометрический метод; 0,10	—
102	417129,69	1289973,07	Картометрический метод; 0,10	—
103	417123,66	1289983,83	Картометрический метод; 0,10	—
104	417115,77	1289995,90	Картометрический метод; 0,10	—
105	417105,23	1290001,64	Картометрический метод; 0,10	—
106	417098,61	1290008,79	Картометрический метод; 0,10	—
107	417090,43	1290025,92	Картометрический метод; 0,10	—
108	417077,06	1290045,78	Картометрический метод; 0,10	—
109	417080,07	1290048,25	Картометрический метод; 0,10	—
110	417107,06	1290067,99	Картометрический метод; 0,10	—
111	417132,97	1290086,65	Картометрический метод; 0,10	—
112	417144,92	1290095,38	Картометрический метод; 0,10	—
113	417163,59	1290106,28	Картометрический метод; 0,10	—
114	417174,77	1290111,89	Картометрический метод; 0,10	—
115	417246,48	1290142,63	Картометрический метод; 0,10	—
116	417249,91	1290144,10	Картометрический метод; 0,10	—
117	417247,19	1290144,89	Картометрический метод; 0,10	—
118	417245,27	1290145,46	Картометрический метод; 0,10	—
119	417243,36	1290146,08	Картометрический метод; 0,10	—
120	417240,90	1290146,98	Картометрический метод; 0,10	—
121	417240,59	1290146,85	Картометрический метод; 0,10	—
122	417221,23	1290138,48	Картометрический метод; 0,10	—
123	417214,91	1290135,74	Картометрический метод; 0,10	—
124	417171,99	1290117,43	Картометрический метод; 0,10	—
125	417160,25	1290111,50	Картометрический метод; 0,10	—
126	417144,88	1290102,12	Картометрический метод; 0,10	—
127	417129,35	1290091,69	Картометрический метод; 0,10	—

128	417103,40	1290072,99	Картометрический метод; 0,10	—
129	417054,31	1290037,08	Картометрический метод; 0,10	—
130	417001,18	1289998,37	Картометрический метод; 0,10	—
131	416963,16	1289970,67	Картометрический метод; 0,10	—
132	416961,78	1289969,66	Картометрический метод; 0,10	—
133	416934,08	1289949,28	Картометрический метод; 0,10	—
134	416907,11	1289929,32	Картометрический метод; 0,10	—
135	416885,75	1289909,87	Картометрический метод; 0,10	—
136	416864,10	1289884,53	Картометрический метод; 0,10	—
137	416845,51	1289855,94	Картометрический метод; 0,10	—
138	416831,89	1289825,63	Картометрический метод; 0,10	—
139	416822,67	1289796,84	Картометрический метод; 0,10	—
140	416816,73	1289766,14	Картометрический метод; 0,10	—
141	416809,66	1289709,22	Картометрический метод; 0,10	—
142	416800,33	1289632,41	Картометрический метод; 0,10	—
143	416787,74	1289634,15	Картометрический метод; 0,10	—
144	416732,85	1289646,73	Картометрический метод; 0,10	—
145	416735,59	1289675,94	Картометрический метод; 0,10	—
146	416744,97	1289732,80	Картометрический метод; 0,10	—
147	416752,30	1289783,80	Картометрический метод; 0,10	—
148	416759,04	1289813,11	Картометрический метод; 0,10	—
149	416776,92	1289844,47	Картометрический метод; 0,10	—
150	416805,35	1289888,14	Картометрический метод; 0,10	—
151	416826,45	1289922,14	Картометрический метод; 0,10	—
152	416837,00	1289939,13	Картометрический метод; 0,10	—
153	416851,07	1289959,65	Картометрический метод; 0,10	—
154	416865,13	1289974,89	Картометрический метод; 0,10	—
155	416878,22	1289985,49	Картометрический метод; 0,10	—
156	416923,82	1290010,99	Картометрический метод; 0,10	—

157	416950,72	1290025,60	Картометрический метод; 0,10	—
158	416958,19	1290029,60	Картометрический метод; 0,10	—
159	416983,98	1290195,59	Картометрический метод; 0,10	—
160	416975,19	1290197,01	Картометрический метод; 0,10	—
161	416983,73	1290239,36	Картометрический метод; 0,10	—
162	416878,71	1290273,78	Картометрический метод; 0,10	—
163	416840,54	1290287,12	Картометрический метод; 0,10	—
164	416835,98	1290275,35	Картометрический метод; 0,10	—
165	416825,87	1290247,57	Картометрический метод; 0,10	—
166	416816,63	1290221,91	Картометрический метод; 0,10	—
167	416619,43	1289618,03	Картометрический метод; 0,10	—
168	416617,50	1289611,90	Картометрический метод; 0,10	—
169	416607,48	1289579,01	Картометрический метод; 0,10	—
170	416605,85	1289573,64	Картометрический метод; 0,10	—
171	416597,17	1289544,69	Картометрический метод; 0,10	—
172	416595,37	1289537,05	Картометрический метод; 0,10	—
173	416593,46	1289528,20	Картометрический метод; 0,10	—
174	416603,78	1289526,89	Картометрический метод; 0,10	—
175	416610,90	1289526,11	Картометрический метод; 0,10	—
176	416616,38	1289525,72	Картометрический метод; 0,10	—
177	416625,50	1289525,24	Картометрический метод; 0,10	—
178	416665,97	1289520,50	Картометрический метод; 0,10	—
179	416721,83	1289511,54	Картометрический метод; 0,10	—
180	416759,85	1289510,49	Картометрический метод; 0,10	—
181	416774,80	1289511,00	Картометрический метод; 0,10	—
182	416780,38	1289512,15	Картометрический метод; 0,10	—
183	416784,88	1289514,85	Картометрический метод; 0,10	—
184	416792,19	1289518,11	Картометрический метод; 0,10	—
185	416799,64	1289531,91	Картометрический метод; 0,10	—

186	416805,64	1289533,47	Картометрический метод; 0,10	—
187	416802,11	1289567,67	Картометрический метод; 0,10	—
188	416809,53	1289572,76	Картометрический метод; 0,10	—
189	416835,78	1289590,56	Картометрический метод; 0,10	—
190	416890,59	1289625,58	Картометрический метод; 0,10	—
191	416922,09	1289645,97	Картометрический метод; 0,10	—
192	416924,11	1289647,29	Картометрический метод; 0,10	—
193	416926,45	1289648,98	Картометрический метод; 0,10	—
194	416938,22	1289656,64	Картометрический метод; 0,10	—
195	416949,69	1289663,97	Картометрический метод; 0,10	—
196	416959,33	1289669,94	Картометрический метод; 0,10	—
197	416980,38	1289682,76	Картометрический метод; 0,10	—
198	416993,30	1289690,91	Картометрический метод; 0,10	—
199	416993,92	1289690,67	Картометрический метод; 0,10	—
82	417027,29	1289713,56	Картометрический метод; 0,10	—
200	417699,24	1289317,52	Картометрический метод; 0,10	—
201	417693,35	1289335,78	Картометрический метод; 0,10	—
202	417686,33	1289371,83	Картометрический метод; 0,10	—
203	417686,76	1289384,33	Картометрический метод; 0,10	—
204	417685,18	1289393,51	Картометрический метод; 0,10	—
205	417680,32	1289409,45	Картометрический метод; 0,10	—
206	417675,37	1289426,31	Картометрический метод; 0,10	—
207	417648,12	1289506,44	Картометрический метод; 0,10	—
208	417626,64	1289536,03	Картометрический метод; 0,10	—
209	417609,97	1289556,73	Картометрический метод; 0,10	—
210	417606,12	1289560,83	Картометрический метод; 0,10	—
211	417596,56	1289568,98	Картометрический метод; 0,10	—
212	417570,90	1289602,30	Картометрический метод; 0,10	—

213	417551,54	1289628,41	Картометрический метод; 0,10	—
214	417537,13	1289649,12	Картометрический метод; 0,10	—
215	417523,62	1289670,28	Картометрический метод; 0,10	—
216	417403,76	1289847,03	Картометрический метод; 0,10	—
217	417377,20	1289885,81	Картометрический метод; 0,10	—
218	417375,53	1289888,06	Картометрический метод; 0,10	—
219	417373,61	1289891,02	Картометрический метод; 0,10	—
220	417370,46	1289895,44	Картометрический метод; 0,10	—
221	417365,38	1289903,25	Картометрический метод; 0,10	—
222	417360,21	1289910,85	Картометрический метод; 0,10	—
223	417351,16	1289904,38	Картометрический метод; 0,10	—
224	417211,20	1289808,30	Картометрический метод; 0,10	—
225	417125,15	1289755,76	Картометрический метод; 0,10	—
226	417123,44	1289754,68	Картометрический метод; 0,10	—
227	417111,01	1289746,16	Картометрический метод; 0,10	—
228	417057,58	1289712,88	Картометрический метод; 0,10	—
229	417021,50	1289688,24	Картометрический метод; 0,10	—
230	416999,00	1289673,06	Картометрический метод; 0,10	—
231	416963,23	1289648,01	Картометрический метод; 0,10	—
232	416936,13	1289630,01	Картометрический метод; 0,10	—
233	416928,40	1289624,78	Картометрический метод; 0,10	—
234	416923,91	1289621,95	Картометрический метод; 0,10	—
235	416922,47	1289620,77	Картометрический метод; 0,10	—
236	416869,37	1289588,58	Картометрический метод; 0,10	—
237	416867,16	1289586,94	Картометрический метод; 0,10	—
238	416844,13	1289573,01	Картометрический метод; 0,10	—
239	416832,70	1289565,97	Картометрический метод; 0,10	—
240	416831,76	1289564,47	Картометрический метод; 0,10	—
241	416822,51	1289551,51	Картометрический метод; 0,10	—

242	416821,35	1289547,05	Картометрический метод; 0,10	—
243	416817,97	1289538,94	Картометрический метод; 0,10	—
244	416815,27	1289533,09	Картометрический метод; 0,10	—
245	416812,57	1289528,59	Картометрический метод; 0,10	—
246	416807,85	1289523,74	Картометрический метод; 0,10	—
247	416806,21	1289523,31	Картометрический метод; 0,10	—
248	416803,50	1289522,61	Картометрический метод; 0,10	—
249	416801,85	1289522,18	Картометрический метод; 0,10	—
250	416796,36	1289507,20	Картометрический метод; 0,10	—
251	416788,71	1289501,80	Картометрический метод; 0,10	—
252	416787,82	1289484,10	Картометрический метод; 0,10	—
253	416788,77	1289444,56	Картометрический метод; 0,10	—
254	416788,91	1289438,74	Картометрический метод; 0,10	—
255	416790,28	1289438,90	Картометрический метод; 0,10	—
256	416790,68	1289432,55	Картометрический метод; 0,10	—
257	416792,35	1289424,37	Картометрический метод; 0,10	—
258	416748,05	1289410,87	Картометрический метод; 0,10	—
259	416747,54	1289397,07	Картометрический метод; 0,10	—
260	416749,99	1289382,73	Картометрический метод; 0,10	—
261	416750,97	1289363,10	Картометрический метод; 0,10	—
262	416751,53	1289363,08	Картометрический метод; 0,10	—
263	416752,89	1289351,65	Картометрический метод; 0,10	—
264	416754,12	1289351,86	Картометрический метод; 0,10	—
265	416757,25	1289333,45	Картометрический метод; 0,10	—
266	416758,32	1289330,92	Картометрический метод; 0,10	—
267	416763,25	1289323,37	Картометрический метод; 0,10	—
268	416780,44	1289316,67	Картометрический метод; 0,10	—
269	416776,57	1289314,55	Картометрический метод; 0,10	—
270	416784,69	1289297,16	Картометрический метод; 0,10	—

271	416785,31	1289295,53	Картометрический метод; 0,10	—
272	416786,05	1289293,67	Картометрический метод; 0,10	—
273	416787,71	1289290,23	Картометрический метод; 0,10	—
274	416790,75	1289284,23	Картометрический метод; 0,10	—
275	416791,30	1289282,21	Картометрический метод; 0,10	—
276	416793,02	1289279,56	Картометрический метод; 0,10	—
277	416800,18	1289268,44	Картометрический метод; 0,10	—
278	416731,41	1289246,49	Картометрический метод; 0,10	—
279	416712,77	1289244,66	Картометрический метод; 0,10	—
280	416678,69	1289238,37	Картометрический метод; 0,10	—
281	416676,07	1289233,11	Картометрический метод; 0,10	—
282	416668,28	1289221,07	Картометрический метод; 0,10	—
283	416658,49	1289210,44	Картометрический метод; 0,10	—
284	416640,24	1289196,06	Картометрический метод; 0,10	—
285	416594,77	1289163,20	Картометрический метод; 0,10	—
286	416538,67	1289122,05	Картометрический метод; 0,10	—
287	416532,20	1289118,11	Картометрический метод; 0,10	—
288	416518,74	1289108,03	Картометрический метод; 0,10	—
289	416523,29	1289099,14	Картометрический метод; 0,10	—
290	416524,35	1289096,23	Картометрический метод; 0,10	—
291	416525,41	1289093,32	Картометрический метод; 0,10	—
292	416528,65	1289069,20	Картометрический метод; 0,10	—
293	416617,05	1289098,10	Картометрический метод; 0,10	—
294	416695,06	1289124,11	Картометрический метод; 0,10	—
295	416803,00	1289155,06	Картометрический метод; 0,10	—
296	416865,56	1289175,39	Картометрический метод; 0,10	—
297	416901,17	1289191,49	Картометрический метод; 0,10	—
298	416979,40	1289224,82	Картометрический метод; 0,10	—
299	417071,52	1289266,96	Картометрический метод; 0,10	—

300	417191,13	1289324,99	Картометрический метод; 0,10	—
301	417275,80	1289363,73	Картометрический метод; 0,10	—
302	417280,48	1289366,87	Картометрический метод; 0,10	—
303	417282,71	1289372,08	Картометрический метод; 0,10	—
304	417282,58	1289373,55	Картометрический метод; 0,10	—
305	417307,26	1289369,21	Картометрический метод; 0,10	—
306	417398,19	1289339,07	Картометрический метод; 0,10	—
307	417448,62	1289321,18	Картометрический метод; 0,10	—
308	417457,82	1289352,51	Картометрический метод; 0,10	—
309	417461,82	1289357,24	Картометрический метод; 0,10	—
310	417464,55	1289369,36	Картометрический метод; 0,10	—
311	417466,11	1289372,06	Картометрический метод; 0,10	—
312	417466,53	1289373,74	Картометрический метод; 0,10	—
313	417468,45	1289379,56	Картометрический метод; 0,10	—
314	417563,11	1289368,41	Картометрический метод; 0,10	—
315	417587,28	1289364,11	Картометрический метод; 0,10	—
316	417607,17	1289358,93	Картометрический метод; 0,10	—
317	417635,88	1289348,68	Картометрический метод; 0,10	—
318	417635,23	1289347,37	Картометрический метод; 0,10	—
319	417644,17	1289342,93	Картометрический метод; 0,10	—
320	417644,93	1289344,45	Картометрический метод; 0,10	—
321	417670,99	1289331,47	Картометрический метод; 0,10	—
322	417687,76	1289321,06	Картометрический метод; 0,10	—
200	417699,24	1289317,52	Картометрический метод; 0,10	—
323	415529,67	1289318,05	Картометрический метод; 0,10	—
324	415529,42	1289457,11	Картометрический метод; 0,10	—
325	415528,97	1289458,69	Картометрический метод; 0,10	—
326	415523,17	1289474,82	Картометрический метод; 0,10	—

327	415522,84	1289475,70	Картометрический метод; 0,10	—
328	415520,78	1289477,12	Картометрический метод; 0,10	—
329	415518,82	1289477,11	Картометрический метод; 0,10	—
330	415452,88	1289450,49	Картометрический метод; 0,10	—
331	415405,28	1289470,85	Картометрический метод; 0,10	—
332	415350,36	1289470,40	Картометрический метод; 0,10	—
333	415341,51	1289449,11	Картометрический метод; 0,10	—
334	415316,77	1289442,60	Картометрический метод; 0,10	—
335	415302,08	1289383,93	Картометрический метод; 0,10	—
336	415329,20	1289371,85	Картометрический метод; 0,10	—
337	415359,44	1289362,47	Картометрический метод; 0,10	—
338	415417,49	1289347,68	Картометрический метод; 0,10	—
339	415504,51	1289323,25	Картометрический метод; 0,10	—
323	415529,67	1289318,05	Картометрический метод; 0,10	—
340	416547,09	1289530,76	Картометрический метод; 0,10	—
341	416564,96	1289583,57	Картометрический метод; 0,10	—
342	416804,77	1290238,81	Картометрический метод; 0,10	—
343	416812,72	1290261,70	Картометрический метод; 0,10	—
344	416820,50	1290283,77	Картометрический метод; 0,10	—
345	416823,99	1290292,89	Картометрический метод; 0,10	—
346	416773,94	1290310,51	Картометрический метод; 0,10	—
347	416711,52	1290331,85	Картометрический метод; 0,10	—
348	416627,24	1290360,90	Картометрический метод; 0,10	—
349	416610,30	1290366,75	Картометрический метод; 0,10	—
350	416561,45	1290382,59	Картометрический метод; 0,10	—
351	416516,53	1290396,92	Картометрический метод; 0,10	—
352	416480,02	1290408,79	Картометрический метод; 0,10	—
353	416453,44	1290417,71	Картометрический метод; 0,10	—

354	416317,28	1290464,62	Картометрический метод; 0,10	—
355	416314,58	1290456,25	Картометрический метод; 0,10	—
356	416290,01	1290376,91	Картометрический метод; 0,10	—
357	416289,79	1290374,94	Картометрический метод; 0,10	—
358	416289,30	1290370,84	Картометрический метод; 0,10	—
359	416289,64	1290366,19	Картометрический метод; 0,10	—
360	416289,85	1290363,09	Картометрический метод; 0,10	—
361	416289,87	1290360,09	Картометрический метод; 0,10	—
362	416291,17	1290353,53	Картометрический метод; 0,10	—
363	416295,92	1290345,72	Картометрический метод; 0,10	—
364	416296,83	1290340,64	Картометрический метод; 0,10	—
365	416286,14	1290292,64	Картометрический метод; 0,10	—
366	416288,31	1290268,72	Картометрический метод; 0,10	—
367	416292,12	1290241,55	Картометрический метод; 0,10	—
368	416291,58	1290235,21	Картометрический метод; 0,10	—
369	416284,33	1290165,64	Картометрический метод; 0,10	—
370	416268,75	1290112,02	Картометрический метод; 0,10	—
371	416243,39	1290026,15	Картометрический метод; 0,10	—
372	416241,73	1290020,24	Картометрический метод; 0,10	—
373	416228,34	1290020,32	Картометрический метод; 0,10	—
374	416218,23	1290017,92	Картометрический метод; 0,10	—
375	416181,10	1290032,79	Картометрический метод; 0,10	—
376	416166,45	1290024,18	Картометрический метод; 0,10	—
377	416171,25	1290040,94	Картометрический метод; 0,10	—
378	416140,49	1290049,76	Картометрический метод; 0,10	—
379	416133,87	1290030,70	Картометрический метод; 0,10	—
380	416101,09	1290021,09	Картометрический метод; 0,10	—
381	416023,75	1289937,06	Картометрический метод; 0,10	—
382	415990,40	1289936,41	Картометрический метод; 0,10	—

383	415990,41	1289937,13	Картометрический метод; 0,10	—
384	415982,18	1289937,23	Картометрический метод; 0,10	—
385	415982,17	1289936,49	Картометрический метод; 0,10	—
386	415978,18	1289936,79	Картометрический метод; 0,10	—
387	415978,15	1289937,33	Картометрический метод; 0,10	—
388	415968,35	1289937,05	Картометрический метод; 0,10	—
389	415949,52	1289944,20	Картометрический метод; 0,10	—
390	415949,51	1289944,41	Картометрический метод; 0,10	—
391	415949,01	1289944,39	Картометрический метод; 0,10	—
392	415948,91	1289944,43	Картометрический метод; 0,10	—
393	415946,05	1289944,29	Картометрический метод; 0,10	—
394	415938,08	1289944,01	Картометрический метод; 0,10	—
395	415922,50	1289943,50	Картометрический метод; 0,10	—
396	415916,63	1289943,43	Картометрический метод; 0,10	—
397	415916,62	1289942,71	Картометрический метод; 0,10	—
398	415915,73	1289942,67	Картометрический метод; 0,10	—
399	415882,94	1289938,21	Картометрический метод; 0,10	—
400	415876,38	1289937,93	Картометрический метод; 0,10	—
401	415861,88	1289939,02	Картометрический метод; 0,10	—
402	415859,24	1289939,88	Картометрический метод; 0,10	—
403	415852,84	1289939,69	Картометрический метод; 0,10	—
404	415827,73	1289939,45	Картометрический метод; 0,10	—
405	415813,87	1289938,09	Картометрический метод; 0,10	—
406	415809,37	1289938,08	Картометрический метод; 0,10	—
407	415801,25	1289937,32	Картометрический метод; 0,10	—
408	415793,79	1289936,12	Картометрический метод; 0,10	—
409	415790,97	1289935,84	Картометрический метод; 0,10	—
410	415790,96	1289935,61	Картометрический метод; 0,10	—
411	415785,24	1289934,59	Картометрический метод; 0,10	—

412	415779,20	1289931,97	Картометрический метод; 0,10	—
413	415777,63	1289931,66	Картометрический метод; 0,10	—
414	415761,21	1289928,25	Картометрический метод; 0,10	—
415	415759,18	1289927,81	Картометрический метод; 0,10	—
416	415740,71	1289926,14	Картометрический метод; 0,10	—
417	415730,45	1289925,24	Картометрический метод; 0,10	—
418	415705,15	1289921,81	Картометрический метод; 0,10	—
419	415699,59	1289921,06	Картометрический метод; 0,10	—
420	415692,27	1289920,20	Картометрический метод; 0,10	—
421	415684,30	1289920,24	Картометрический метод; 0,10	—
422	415670,74	1289920,27	Картометрический метод; 0,10	—
423	415667,14	1289920,07	Картометрический метод; 0,10	—
424	415663,15	1289919,84	Картометрический метод; 0,10	—
425	415633,11	1289917,02	Картометрический метод; 0,10	—
426	415620,61	1289915,58	Картометрический метод; 0,10	—
427	415613,86	1289899,53	Картометрический метод; 0,10	—
428	415615,00	1289890,25	Картометрический метод; 0,10	—
429	415615,44	1289884,75	Картометрический метод; 0,10	—
430	415616,15	1289884,81	Картометрический метод; 0,10	—
431	415616,10	1289883,97	Картометрический метод; 0,10	—
432	415616,02	1289883,01	Картометрический метод; 0,10	—
433	415615,74	1289878,45	Картометрический метод; 0,10	—
434	415612,27	1289878,39	Картометрический метод; 0,10	—
435	415612,36	1289873,48	Картометрический метод; 0,10	—
436	415611,77	1289872,27	Картометрический метод; 0,10	—
437	415612,43	1289862,39	Картометрический метод; 0,10	—
438	415613,23	1289850,97	Картометрический метод; 0,10	—
439	415613,13	1289842,51	Картометрический метод; 0,10	—
440	415612,74	1289833,85	Картометрический метод; 0,10	—

441	415609,92	1289833,78	Картометрический метод; 0,10	—
442	415607,74	1289814,82	Картометрический метод; 0,10	—
443	415607,94	1289797,74	Картометрический метод; 0,10	—
444	415612,11	1289797,83	Картометрический метод; 0,10	—
445	415611,99	1289796,85	Картометрический метод; 0,10	—
446	415611,88	1289795,40	Картометрический метод; 0,10	—
447	415611,80	1289794,15	Картометрический метод; 0,10	—
448	415611,20	1289777,28	Картометрический метод; 0,10	—
449	415628,15	1289776,48	Картометрический метод; 0,10	—
450	415627,22	1289761,81	Картометрический метод; 0,10	—
451	415627,15	1289758,68	Картометрический метод; 0,10	—
452	415626,43	1289742,64	Картометрический метод; 0,10	—
453	415633,59	1289742,15	Картометрический метод; 0,10	—
454	415633,08	1289730,59	Картометрический метод; 0,10	—
455	415606,02	1289731,88	Картометрический метод; 0,10	—
456	415605,52	1289715,81	Картометрический метод; 0,10	—
457	415604,07	1289699,50	Картометрический метод; 0,10	—
458	415606,10	1289682,61	Картометрический метод; 0,10	—
459	415608,94	1289667,11	Картометрический метод; 0,10	—
460	415619,79	1289667,04	Картометрический метод; 0,10	—
461	415622,22	1289603,19	Картометрический метод; 0,10	—
462	415621,99	1289598,27	Картометрический метод; 0,10	—
463	415621,47	1289598,24	Картометрический метод; 0,10	—
464	415609,64	1289597,78	Картометрический метод; 0,10	—
465	415612,08	1289527,63	Картометрический метод; 0,10	—
466	415606,86	1289527,39	Картометрический метод; 0,10	—
467	415606,77	1289524,39	Картометрический метод; 0,10	—
468	415602,60	1289523,80	Картометрический метод; 0,10	—
469	415603,32	1289510,32	Картометрический метод; 0,10	—

470	415612,06	1289511,82	Картометрический метод; 0,10	—
471	415611,42	1289455,37	Картометрический метод; 0,10	—
472	415687,19	1289452,58	Картометрический метод; 0,10	—
473	415789,76	1289452,65	Картометрический метод; 0,10	—
474	415792,76	1289426,10	Картометрический метод; 0,10	—
475	415794,39	1289402,03	Картометрический метод; 0,10	—
476	415794,87	1289343,86	Картометрический метод; 0,10	—
477	415795,92	1289297,26	Картометрический метод; 0,10	—
478	415817,93	1289296,83	Картометрический метод; 0,10	—
479	415867,59	1289301,96	Картометрический метод; 0,10	—
480	415881,51	1289303,74	Картометрический метод; 0,10	—
481	415882,05	1289306,68	Картометрический метод; 0,10	—
482	415880,61	1289353,09	Картометрический метод; 0,10	—
483	415873,88	1289569,25	Картометрический метод; 0,10	—
484	415875,20	1289544,59	Картометрический метод; 0,10	—
485	415910,26	1289545,35	Картометрический метод; 0,10	—
486	415921,57	1289546,53	Картометрический метод; 0,10	—
487	415976,66	1289571,09	Картометрический метод; 0,10	—
488	416009,90	1289590,02	Картометрический метод; 0,10	—
489	416024,22	1289595,47	Картометрический метод; 0,10	—
490	416033,43	1289479,51	Картометрический метод; 0,10	—
491	416051,69	1289391,53	Картометрический метод; 0,10	—
492	416130,78	1289461,83	Картометрический метод; 0,10	—
493	416155,80	1289481,94	Картометрический метод; 0,10	—
494	416156,45	1289482,39	Картометрический метод; 0,10	—
495	416170,59	1289491,29	Картометрический метод; 0,10	—
496	416171,55	1289491,83	Картометрический метод; 0,10	—
497	416171,47	1289493,21	Картометрический метод; 0,10	—
498	416211,08	1289511,00	Картометрический метод; 0,10	—

499	416214,85	1289504,34	Картометрический метод; 0,10	—
500	416229,21	1289511,88	Картометрический метод; 0,10	—
501	416237,92	1289516,48	Картометрический метод; 0,10	—
502	416245,78	1289527,85	Картометрический метод; 0,10	—
503	416246,27	1289528,07	Картометрический метод; 0,10	—
504	416258,92	1289533,39	Картометрический метод; 0,10	—
505	416259,88	1289533,73	Картометрический метод; 0,10	—
506	416269,70	1289536,73	Картометрический метод; 0,10	—
507	416271,36	1289537,09	Картометрический метод; 0,10	—
508	416288,08	1289539,22	Картометрический метод; 0,10	—
509	416289,41	1289539,30	Картометрический метод; 0,10	—
510	416320,58	1289539,09	Картометрический метод; 0,10	—
511	416536,94	1289527,52	Картометрический метод; 0,10	—
340	416547,09	1289530,76	Картометрический метод; 0,10	—
512	417339,61	1290137,46	Картометрический метод; 0,10	—
513	417340,59	1290149,53	Картометрический метод; 0,10	—
514	417337,47	1290159,57	Картометрический метод; 0,10	—
515	417335,16	1290168,43	Картометрический метод; 0,10	—
516	417333,60	1290168,20	Картометрический метод; 0,10	—
517	417332,89	1290169,01	Картометрический метод; 0,10	—
518	417302,21	1290156,18	Картометрический метод; 0,10	—
519	417304,51	1290143,51	Картометрический метод; 0,10	—
520	417304,12	1290141,99	Картометрический метод; 0,10	—
521	417326,80	1290139,00	Картометрический метод; 0,10	—
522	417336,99	1290137,89	Картометрический метод; 0,10	—
512	417339,61	1290137,46	Картометрический метод; 0,10	—
523	418124,46	1289498,89	Картометрический метод; 0,10	—
524	418122,83	1289525,36	Картометрический метод; 0,10	—

525	418121,53	1289536,44	Картометрический метод; 0,10	—
526	418120,25	1289552,27	Картометрический метод; 0,10	—
527	418116,80	1289576,80	Картометрический метод; 0,10	—
528	418113,83	1289595,19	Картометрический метод; 0,10	—
529	418110,09	1289608,83	Картометрический метод; 0,10	—
530	418099,48	1289641,45	Картометрический метод; 0,10	—
531	418087,76	1289676,56	Картометрический метод; 0,10	—
532	418069,24	1289731,36	Картометрический метод; 0,10	—
533	418065,33	1289742,94	Картометрический метод; 0,10	—
534	418059,45	1289762,32	Картометрический метод; 0,10	—
535	418047,78	1289784,41	Картометрический метод; 0,10	—
536	418043,76	1289795,71	Картометрический метод; 0,10	—
537	418040,57	1289812,56	Картометрический метод; 0,10	—
538	418039,56	1289819,16	Картометрический метод; 0,10	—
539	418030,30	1289848,20	Картометрический метод; 0,10	—
540	418020,96	1289856,43	Картометрический метод; 0,10	—
541	418010,16	1289885,33	Картометрический метод; 0,10	—
542	418011,54	1289900,58	Картометрический метод; 0,10	—
543	418013,20	1289901,30	Картометрический метод; 0,10	—
544	418009,79	1289911,19	Картометрический метод; 0,10	—
545	417997,30	1289949,03	Картометрический метод; 0,10	—
546	417994,03	1289956,69	Картометрический метод; 0,10	—
547	417992,34	1289959,31	Картометрический метод; 0,10	—
548	417985,94	1289966,58	Картометрический метод; 0,10	—
549	417979,83	1289969,10	Картометрический метод; 0,10	—
550	417972,73	1289970,75	Картометрический метод; 0,10	—
551	417967,29	1289969,47	Картометрический метод; 0,10	—
552	417924,69	1289958,48	Картометрический метод; 0,10	—
553	417897,08	1289952,31	Картометрический метод; 0,10	—

554	417883,62	1289949,70	Картометрический метод; 0,10	—
555	417862,09	1289946,48	Картометрический метод; 0,10	—
556	417851,76	1289944,88	Картометрический метод; 0,10	—
557	417810,81	1289938,24	Картометрический метод; 0,10	—
558	417789,69	1289935,67	Картометрический метод; 0,10	—
559	417780,50	1289934,55	Картометрический метод; 0,10	—
560	417770,85	1289934,73	Картометрический метод; 0,10	—
561	417762,51	1289936,21	Картометрический метод; 0,10	—
562	417756,24	1289938,45	Картометрический метод; 0,10	—
563	417755,98	1289923,63	Картометрический метод; 0,10	—
564	417761,20	1289902,99	Картометрический метод; 0,10	—
565	417774,37	1289842,35	Картометрический метод; 0,10	—
566	417788,06	1289791,11	Картометрический метод; 0,10	—
567	417797,67	1289796,09	Картометрический метод; 0,10	—
568	417824,79	1289806,57	Картометрический метод; 0,10	—
569	417876,75	1289820,83	Картометрический метод; 0,10	—
570	417955,53	1289541,20	Картометрический метод; 0,10	—
571	417967,55	1289541,89	Картометрический метод; 0,10	—
572	417974,73	1289514,51	Картометрический метод; 0,10	—
573	417975,63	1289509,62	Картометрический метод; 0,10	—
574	417981,67	1289506,09	Картометрический метод; 0,10	—
575	417988,65	1289504,95	Картометрический метод; 0,10	—
576	418003,88	1289501,19	Картометрический метод; 0,10	—
577	418011,72	1289499,25	Картометрический метод; 0,10	—
578	418016,09	1289498,17	Картометрический метод; 0,10	—
579	418015,74	1289496,82	Картометрический метод; 0,10	—
580	418019,22	1289495,91	Картометрический метод; 0,10	—
581	418018,38	1289492,79	Картометрический метод; 0,10	—
582	418028,84	1289490,05	Картометрический метод; 0,10	—

583	418045,40	1289483,69	Картометрический метод; 0,10	—
584	418044,77	1289472,70	Картометрический метод; 0,10	—
585	418044,09	1289466,28	Картометрический метод; 0,10	—
586	418038,28	1289441,53	Картометрический метод; 0,10	—
587	418034,55	1289385,03	Картометрический метод; 0,10	—
588	418034,15	1289364,62	Картометрический метод; 0,10	—
589	418034,44	1289314,78	Картометрический метод; 0,10	—
590	417994,44	1289310,28	Картометрический метод; 0,10	—
591	417992,11	1289316,78	Картометрический метод; 0,10	—
592	417988,21	1289316,78	Картометрический метод; 0,10	—
593	417987,21	1289316,67	Картометрический метод; 0,10	—
594	417979,05	1289315,82	Картометрический метод; 0,10	—
595	417974,37	1289315,50	Картометрический метод; 0,10	—
596	417970,51	1289345,61	Картометрический метод; 0,10	—
597	417951,13	1289344,08	Картометрический метод; 0,10	—
598	417955,18	1289300,85	Картометрический метод; 0,10	—
599	417955,88	1289293,17	Картометрический метод; 0,10	—
600	417956,61	1289288,52	Картометрический метод; 0,10	—
601	417957,70	1289281,04	Картометрический метод; 0,10	—
602	417967,40	1289281,84	Картометрический метод; 0,10	—
603	417997,34	1289287,52	Картометрический метод; 0,10	—
604	418011,29	1289289,58	Картометрический метод; 0,10	—
605	418021,93	1289291,89	Картометрический метод; 0,10	—
606	418031,50	1289293,62	Картометрический метод; 0,10	—
607	418048,97	1289291,08	Картометрический метод; 0,10	—
608	418043,66	1289298,57	Картометрический метод; 0,10	—
609	418038,08	1289313,25	Картометрический метод; 0,10	—
610	418038,00	1289321,45	Картометрический метод; 0,10	—
611	418037,24	1289341,80	Картометрический метод; 0,10	—

612	418037,64	1289349,92	Картометрический метод; 0,10	—
613	418046,33	1289350,42	Картометрический метод; 0,10	—
614	418046,06	1289351,24	Картометрический метод; 0,10	—
615	418049,40	1289377,63	Картометрический метод; 0,10	—
616	418052,43	1289377,25	Картометрический метод; 0,10	—
617	418052,86	1289381,50	Картометрический метод; 0,10	—
618	418062,34	1289380,73	Картометрический метод; 0,10	—
619	418100,49	1289377,25	Картометрический метод; 0,10	—
620	418101,50	1289377,15	Картометрический метод; 0,10	—
621	418110,12	1289380,22	Картометрический метод; 0,10	—
622	418113,24	1289404,39	Картометрический метод; 0,10	—
623	418115,65	1289425,47	Картометрический метод; 0,10	—
624	418118,87	1289445,63	Картометрический метод; 0,10	—
625	418124,16	1289479,54	Картометрический метод; 0,10	—
523	418124,46	1289498,89	Картометрический метод; 0,10	—
626	417703,73	1289960,26	Картометрический метод; 0,10	—
627	417717,83	1289966,69	Картометрический метод; 0,10	—
628	417700,67	1289983,53	Картометрический метод; 0,10	—
629	417670,19	1290016,36	Картометрический метод; 0,10	—
630	417650,58	1290037,98	Картометрический метод; 0,10	—
631	417629,75	1290061,31	Картометрический метод; 0,10	—
632	417622,25	1290068,70	Картометрический метод; 0,10	—
633	417618,92	1290065,18	Картометрический метод; 0,10	—
634	417598,11	1290048,24	Картометрический метод; 0,10	—
635	417605,27	1290023,46	Картометрический метод; 0,10	—
636	417613,02	1290010,11	Картометрический метод; 0,10	—
637	417624,60	1289998,10	Картометрический метод; 0,10	—
638	417627,34	1289995,18	Картометрический метод; 0,10	—

639	417643,33	1289981,10	Картометрический метод; 0,10	—
640	417651,61	1289974,59	Картометрический метод; 0,10	—
641	417657,14	1289970,56	Картометрический метод; 0,10	—
642	417662,17	1289966,88	Картометрический метод; 0,10	—
643	417672,76	1289958,54	Картометрический метод; 0,10	—
644	417676,75	1289956,27	Картометрический метод; 0,10	—
645	417680,41	1289955,14	Картометрический метод; 0,10	—
646	417690,99	1289956,40	Картометрический метод; 0,10	—
626	417703,73	1289960,26	Картометрический метод; 0,10	—

3. Сведения о характерных точках части (частей) границы объекта землеустройства

Часть №

— — — — —

4. Сведения о частях границ объекта землеустройства, совпадающих с местоположением внешних границ природных объектов и (или) объектов искусственного происхождения

Обозначение части границ		Описание прохождения части границ
от точки	до точки	
1	2	3
1	2	—
2	3	—
3	4	—
4	5	—
5	6	—
6	7	—
7	8	—
8	9	—
9	10	—
10	11	—
11	12	—
12	13	—
13	14	—
14	15	—
15	16	—
16	17	—
17	18	—
18	19	—
19	20	—
20	21	—
21	22	—
22	23	—
23	24	—
24	25	—
25	26	—
26	27	—
27	28	—
28	29	—
29	30	—

30	31	—
31	32	—
32	33	—
33	34	—
34	35	—
35	36	—
36	37	—
37	38	—
38	39	—
39	40	—
40	41	—
41	42	—
42	1	—
43	44	—
44	45	—
45	46	—
46	47	—
47	48	—
48	49	—
49	50	—
50	51	—
51	52	—
52	53	—
53	54	—
54	55	—
55	56	—
56	57	—
57	58	—
58	59	—
59	60	—
60	61	—
61	62	—
62	63	—
63	64	—
64	65	—
65	66	—
66	67	—
67	68	—
68	69	—
69	70	—
70	71	—
71	72	—
72	73	—
73	74	—
74	75	—
75	76	—
76	77	—
77	78	—
78	79	—
79	80	—
80	81	—
81	43	—
82	83	—
83	84	—

84	85	—
85	86	—
86	87	—
87	88	—
88	89	—
89	90	—
90	91	—
91	92	—
92	93	—
93	94	—
94	95	—
95	96	—
96	97	—
97	98	—
98	99	—
99	100	—
100	101	—
101	102	—
102	103	—
103	104	—
104	105	—
105	106	—
106	107	—
107	108	—
108	109	—
109	110	—
110	111	—
111	112	—
112	113	—
113	114	—
114	115	—
115	116	—
116	117	—
117	118	—
118	119	—
119	120	—
120	121	—
121	122	—
122	123	—
123	124	—
124	125	—
125	126	—
126	127	—
127	128	—
128	129	—
129	130	—
130	131	—
131	132	—
132	133	—
133	134	—
134	135	—
135	136	—
136	137	—
137	138	—
138	139	—
139	140	—

140	141	—
141	142	—
142	143	—
143	144	—
144	145	—
145	146	—
146	147	—
147	148	—
148	149	—
149	150	—
150	151	—
151	152	—
152	153	—
153	154	—
154	155	—
155	156	—
156	157	—
157	158	—
158	159	—
159	160	—
160	161	—
161	162	—
162	163	—
163	164	—
164	165	—
165	166	—
166	167	—
167	168	—
168	169	—
169	170	—
170	171	—
171	172	—
172	173	—
173	174	—
174	175	—
175	176	—
176	177	—
177	178	—
178	179	—
179	180	—
180	181	—
181	182	—
182	183	—
183	184	—
184	185	—
185	186	—
186	187	—
187	188	—
188	189	—
189	190	—
190	191	—
191	192	—
192	193	—
193	194	—
194	195	—
195	196	—

196	197	—
197	198	—
198	199	—
199	82	—
200	201	—
201	202	—
202	203	—
203	204	—
204	205	—
205	206	—
206	207	—
207	208	—
208	209	—
209	210	—
210	211	—
211	212	—
212	213	—
213	214	—
214	215	—
215	216	—
216	217	—
217	218	—
218	219	—
219	220	—
220	221	—
221	222	—
222	223	—
223	224	—
224	225	—
225	226	—
226	227	—
227	228	—
228	229	—
229	230	—
230	231	—
231	232	—
232	233	—
233	234	—
234	235	—
235	236	—
236	237	—
237	238	—
238	239	—
239	240	—
240	241	—
241	242	—
242	243	—
243	244	—
244	245	—
245	246	—
246	247	—
247	248	—
248	249	—
249	250	—
250	251	—

251	252	—
252	253	—
253	254	—
254	255	—
255	256	—
256	257	—
257	258	—
258	259	—
259	260	—
260	261	—
261	262	—
262	263	—
263	264	—
264	265	—
265	266	—
266	267	—
267	268	—
268	269	—
269	270	—
270	271	—
271	272	—
272	273	—
273	274	—
274	275	—
275	276	—
276	277	—
277	278	—
278	279	—
279	280	—
280	281	—
281	282	—
282	283	—
283	284	—
284	285	—
285	286	—
286	287	—
287	288	—
288	289	—
289	290	—
290	291	—
291	292	—
292	293	—
293	294	—
294	295	—
295	296	—
296	297	—
297	298	—
298	299	—
299	300	—
300	301	—
301	302	—
302	303	—
303	304	—
304	305	—
305	306	—
306	307	—

307	308	—
308	309	—
309	310	—
310	311	—
311	312	—
312	313	—
313	314	—
314	315	—
315	316	—
316	317	—
317	318	—
318	319	—
319	320	—
320	321	—
321	322	—
322	200	—
323	324	—
324	325	—
325	326	—
326	327	—
327	328	—
328	329	—
329	330	—
330	331	—
331	332	—
332	333	—
333	334	—
334	335	—
335	336	—
336	337	—
337	338	—
338	339	—
339	323	—
340	341	—
341	342	—
342	343	—
343	344	—
344	345	—
345	346	—
346	347	—
347	348	—
348	349	—
349	350	—
350	351	—
351	352	—
352	353	—
353	354	—
354	355	—
355	356	—
356	357	—
357	358	—
358	359	—
359	360	—
360	361	—

361	362	—
362	363	—
363	364	—
364	365	—
365	366	—
366	367	—
367	368	—
368	369	—
369	370	—
370	371	—
371	372	—
372	373	—
373	374	—
374	375	—
375	376	—
376	377	—
377	378	—
378	379	—
379	380	—
380	381	—
381	382	—
382	383	—
383	384	—
384	385	—
385	386	—
386	387	—
387	388	—
388	389	—
389	390	—
390	391	—
391	392	—
392	393	—
393	394	—
394	395	—
395	396	—
396	397	—
397	398	—
398	399	—
399	400	—
400	401	—
401	402	—
402	403	—
403	404	—
404	405	—
405	406	—
406	407	—
407	408	—
408	409	—
409	410	—
410	411	—
411	412	—
412	413	—
413	414	—
414	415	—
415	416	—
416	417	—

417	418	—
418	419	—
419	420	—
420	421	—
421	422	—
422	423	—
423	424	—
424	425	—
425	426	—
426	427	—
427	428	—
428	429	—
429	430	—
430	431	—
431	432	—
432	433	—
433	434	—
434	435	—
435	436	—
436	437	—
437	438	—
438	439	—
439	440	—
440	441	—
441	442	—
442	443	—
443	444	—
444	445	—
445	446	—
446	447	—
447	448	—
448	449	—
449	450	—
450	451	—
451	452	—
452	453	—
453	454	—
454	455	—
455	456	—
456	457	—
457	458	—
458	459	—
459	460	—
460	461	—
461	462	—
462	463	—
463	464	—
464	465	—
465	466	—
466	467	—
467	468	—
468	469	—
469	470	—
470	471	—
471	472	—
472	473	—

473	474	—
474	475	—
475	476	—
476	477	—
477	478	—
478	479	—
479	480	—
480	481	—
481	482	—
482	483	—
483	484	—
484	485	—
485	486	—
486	487	—
487	488	—
488	489	—
489	490	—
490	491	—
491	492	—
492	493	—
493	494	—
494	495	—
495	496	—
496	497	—
497	498	—
498	499	—
499	500	—
500	501	—
501	502	—
502	503	—
503	504	—
504	505	—
505	506	—
506	507	—
507	508	—
508	509	—
509	510	—
510	511	—
511	340	—
512	513	—
513	514	—
514	515	—
515	516	—
516	517	—
517	518	—
518	519	—
519	520	—
520	521	—
521	522	—
522	512	—
523	524	—
524	525	—
525	526	—
526	527	—

527	528	—
528	529	—
529	530	—
530	531	—
531	532	—
532	533	—
533	534	—
534	535	—
535	536	—
536	537	—
537	538	—
538	539	—
539	540	—
540	541	—
541	542	—
542	543	—
543	544	—
544	545	—
545	546	—
546	547	—
547	548	—
548	549	—
549	550	—
550	551	—
551	552	—
552	553	—
553	554	—
554	555	—
555	556	—
556	557	—
557	558	—
558	559	—
559	560	—
560	561	—
561	562	—
562	563	—
563	564	—
564	565	—
565	566	—
566	567	—
567	568	—
568	569	—
569	570	—
570	571	—
571	572	—
572	573	—
573	574	—
574	575	—
575	576	—
576	577	—
577	578	—
578	579	—
579	580	—
580	581	—
581	582	—
582	583	—

583	584	—
584	585	—
585	586	—
586	587	—
587	588	—
588	589	—
589	590	—
590	591	—
591	592	—
592	593	—
593	594	—
594	595	—
595	596	—
596	597	—
597	598	—
598	599	—
599	600	—
600	601	—
601	602	—
602	603	—
603	604	—
604	605	—
605	606	—
606	607	—
607	608	—
608	609	—
609	610	—
610	611	—
611	612	—
612	613	—
613	614	—
614	615	—
615	616	—
616	617	—
617	618	—
618	619	—
619	620	—
620	621	—
621	622	—
622	623	—
623	624	—
624	625	—
625	523	—
626	627	—
627	628	—
628	629	—
629	630	—
630	631	—
631	632	—
632	633	—
633	634	—
634	635	—
635	636	—
636	637	—
637	638	—
638	639	—

Используемые условные знаки и обозначения:

- _____ – граница объекта землеустройства,
- – установленная граница муниципального образования,
- – установленная граница населенного пункта,
- _____ – граница земельного участка,
- – характерная точка объекта землеустройства.

КАРТА (ПЛАН)**Зона индивидуальной жилой застройки Ж-4 с. Новодмитриевка городского округа город Выкса****Нижегородской области**(наименование объекта землеустройства)**Сведения о местоположении границ объекта землеустройства****1. Система координат ГСК 52****2. Сведения о характерных точках границ объекта землеустройства**

Обозначение характерных точек границы	Координаты, м		Метод определения координат и средняя квадратическая погрешность положения характерной точки (M_t), м	Описание закрепления точки
	X	Y		
1	2	3	4	5
1	402040,10	1303176,36	Картометрический метод; 0,10	—
2	402075,62	1303194,59	Картометрический метод; 0,10	—
3	402097,38	1303205,56	Картометрический метод; 0,10	—
4	402140,50	1303227,07	Картометрический метод; 0,10	—
5	402219,58	1303266,05	Картометрический метод; 0,10	—
6	402260,80	1303286,52	Картометрический метод; 0,10	—
7	402296,20	1303304,19	Картометрический метод; 0,10	—
8	402321,03	1303316,19	Картометрический метод; 0,10	—
9	402345,48	1303328,28	Картометрический метод; 0,10	—
10	402366,10	1303338,20	Картометрический метод; 0,10	—
11	402380,08	1303345,14	Картометрический метод; 0,10	—
12	402395,25	1303352,31	Картометрический метод; 0,10	—
13	402407,02	1303357,12	Картометрический метод; 0,10	—
14	402396,57	1303385,18	Картометрический метод; 0,10	—
15	402395,75	1303387,42	Картометрический метод; 0,10	—
16	402390,50	1303395,77	Картометрический метод; 0,10	—
17	402387,56	1303399,83	Картометрический метод; 0,10	—
18	402384,16	1303403,94	Картометрический метод; 0,10	—
19	402382,49	1303411,02	Картометрический метод; 0,10	—
20	402382,40	1303419,55	Картометрический метод; 0,10	—

21	402381,83	1303424,30	Картометрический метод; 0,10	—
22	402380,62	1303432,31	Картометрический метод; 0,10	—
23	402374,54	1303450,58	Картометрический метод; 0,10	—
24	402372,31	1303457,62	Картометрический метод; 0,10	—
25	402334,37	1303444,19	Картометрический метод; 0,10	—
26	402328,09	1303460,40	Картометрический метод; 0,10	—
27	402285,97	1303463,64	Картометрический метод; 0,10	—
28	402279,06	1303471,42	Картометрический метод; 0,10	—
29	402197,34	1303462,34	Картометрический метод; 0,10	—
30	402192,14	1303473,07	Картометрический метод; 0,10	—
31	402147,68	1303564,77	Картометрический метод; 0,10	—
32	402094,25	1303556,99	Картометрический метод; 0,10	—
33	402081,67	1303576,44	Картометрический метод; 0,10	—
34	401985,35	1303758,38	Картометрический метод; 0,10	—
35	401956,84	1303771,31	Картометрический метод; 0,10	—
36	401914,36	1303775,95	Картометрический метод; 0,10	—
37	401884,66	1303758,71	Картометрический метод; 0,10	—
38	401873,96	1303758,84	Картометрический метод; 0,10	—
39	401873,83	1303752,46	Картометрический метод; 0,10	—
40	401812,49	1303716,82	Картометрический метод; 0,10	—
41	401795,60	1303707,00	Картометрический метод; 0,10	—
42	401771,19	1303691,68	Картометрический метод; 0,10	—
43	401593,58	1303580,18	Картометрический метод; 0,10	—
44	401549,20	1303447,75	Картометрический метод; 0,10	—
45	401521,18	1303436,58	Картометрический метод; 0,10	—
46	401553,66	1303365,00	Картометрический метод; 0,10	—
47	401532,64	1303353,83	Картометрический метод; 0,10	—
48	401503,01	1303338,23	Картометрический метод; 0,10	—
49	401493,49	1303301,19	Картометрический метод; 0,10	—

50	401488,34	1303274,62	Картометрический метод; 0,10	—
51	401495,20	1303246,33	Картометрический метод; 0,10	—
52	401503,77	1303235,61	Картометрический метод; 0,10	—
53	401493,92	1303203,89	Картометрический метод; 0,10	—
54	401475,17	1303151,28	Картометрический метод; 0,10	—
55	401498,63	1303083,02	Картометрический метод; 0,10	—
56	401506,77	1303035,85	Картометрический метод; 0,10	—
57	401559,07	1303011,42	Картометрический метод; 0,10	—
58	401601,94	1302977,99	Картометрический метод; 0,10	—
59	401665,81	1302990,85	Картометрический метод; 0,10	—
60	401666,93	1302989,06	Картометрический метод; 0,10	—
61	401668,97	1302989,46	Картометрический метод; 0,10	—
62	401684,12	1302997,88	Картометрический метод; 0,10	—
63	401694,59	1303004,22	Картометрический метод; 0,10	—
64	401745,65	1303028,15	Картометрический метод; 0,10	—
65	401792,43	1303052,07	Картометрический метод; 0,10	—
66	401802,76	1303058,00	Картометрический метод; 0,10	—
67	401820,27	1303068,70	Картометрический метод; 0,10	—
68	401829,18	1303073,23	Картометрический метод; 0,10	—
69	401856,78	1303086,82	Картометрический метод; 0,10	—
70	401884,39	1303100,07	Картометрический метод; 0,10	—
71	401911,59	1303113,41	Картометрический метод; 0,10	—
72	401939,31	1303126,75	Картометрический метод; 0,10	—
73	401966,41	1303139,99	Картометрический метод; 0,10	—
74	401992,90	1303152,71	Картометрический метод; 0,10	—
75	402017,48	1303164,54	Картометрический метод; 0,10	—
1	402040,10	1303176,36	Картометрический метод; 0,10	—
3. Сведения о характерных точках части (частей) границы объекта землеустройства				
Часть №				
—	—	—	—	—

4. Сведения о частях границ объекта землеустройства, совпадающих с местоположением внешних границ природных объектов и (или) объектов искусственного происхождения

Обозначение части границ		Описание прохождения части границ
от точки	до точки	
1	2	3
1	2	—
2	3	—
3	4	—
4	5	—
5	6	—
6	7	—
7	8	—
8	9	—
9	10	—
10	11	—
11	12	—
12	13	—
13	14	—
14	15	—
15	16	—
16	17	—
17	18	—
18	19	—
19	20	—
20	21	—
21	22	—
22	23	—
23	24	—
24	25	—
25	26	—
26	27	—
27	28	—
28	29	—
29	30	—
30	31	—
31	32	—
32	33	—
33	34	—
34	35	—
35	36	—
36	37	—
37	38	—
38	39	—
39	40	—
40	41	—
41	42	—
42	43	—
43	44	—
44	45	—
45	46	—
46	47	—
47	48	—
48	49	—
49	50	—
50	51	—
51	52	—

52	53	—
53	54	—
54	55	—
55	56	—
56	57	—
57	58	—
58	59	—
59	60	—
60	61	—
61	62	—
62	63	—
63	64	—
64	65	—
65	66	—
66	67	—
67	68	—
68	69	—
69	70	—
70	71	—
71	72	—
72	73	—
73	74	—
74	75	—
75	1	—

КАРТА (ПЛАН)**Зона индивидуальной жилой застройки Ж-4 с. Новодмитриевка городского округа город Выкса****Нижегородской области**
(наименование объекта землеустройства)**План границ объекта землеустройства**

Масштаб 1: 10000

Используемые условные знаки и обозначения:

- граница объекта землеустройства,
- - - - - установленная граница муниципального образования,
- · - · - · - - установленная граница населенного пункта,
- граница земельного участка,
- — характерная точка объекта землеустройства.

КАРТА (ПЛАН)

**Зона индивидуальной жилой застройки Ж-4А р. п. Ближне-Песочное городского округа город
Выкса Нижегородской области**
(наименование объекта землеустройства)

Сведения о местоположении границ объекта землеустройства**1. Система координат ГСК 52****2. Сведения о характерных точках границ объекта землеустройства**

Обозначение характерных точек границы	Координаты, м		Метод определения координат и средняя квадратическая погрешность положения характерной точки (M _i), м	Описание закрепления точки
	X	Y		
1	2	3	4	5
1	420943,46	1284985,53	Картометрический метод; 0,10	—
2	420923,90	1285020,97	Картометрический метод; 0,10	—
3	420922,18	1285026,52	Картометрический метод; 0,10	—
4	420895,33	1285116,76	Картометрический метод; 0,10	—
5	420801,92	1285081,80	Картометрический метод; 0,10	—
6	420822,93	1284960,24	Картометрический метод; 0,10	—
1	420943,46	1284985,53	Картометрический метод; 0,10	—

3. Сведения о характерных точках части (частей) границы объекта землеустройства

Часть №

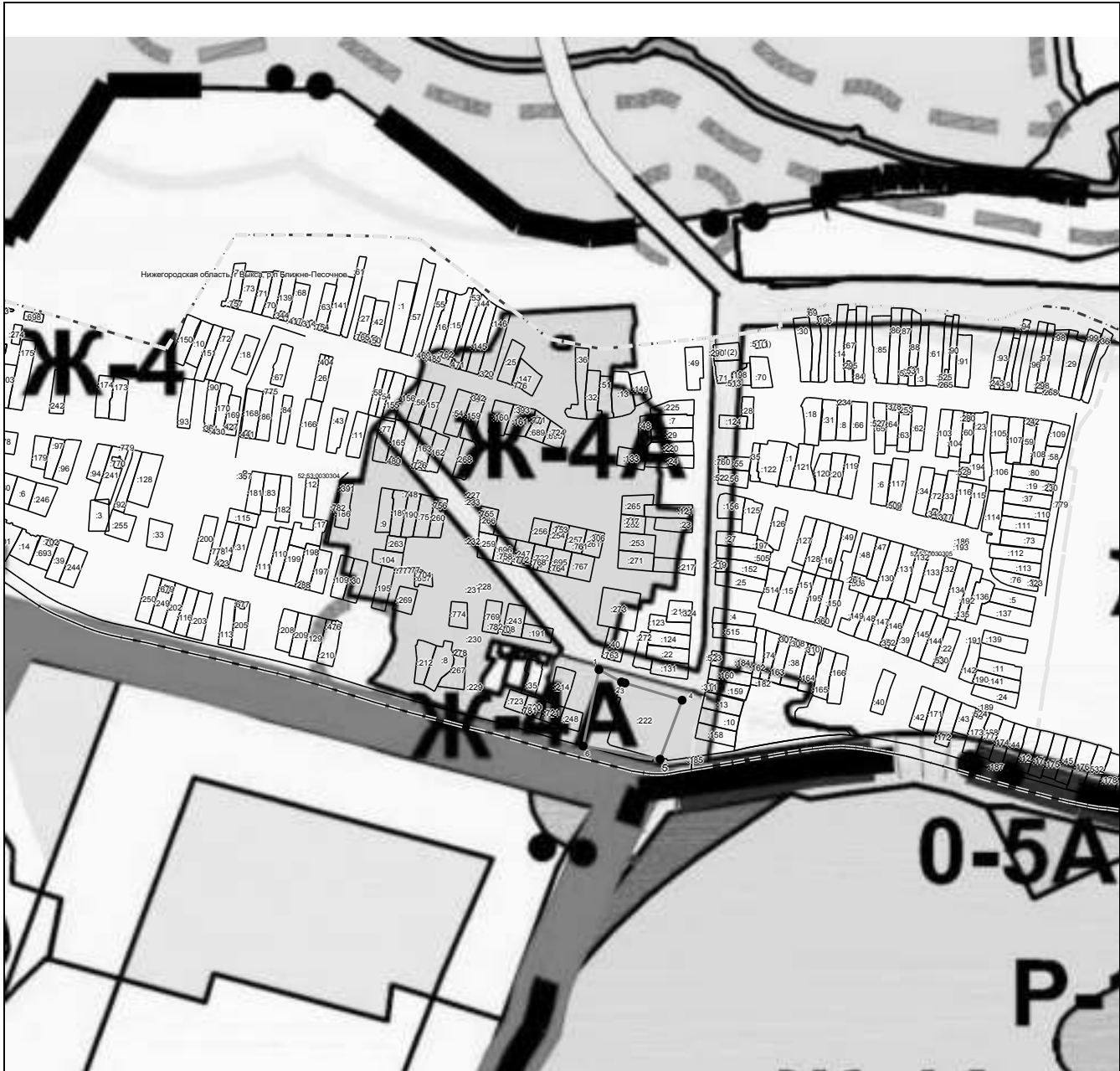
— — — — —

4. Сведения о частях границ объекта землеустройства, совпадающих с местоположением внешних границ природных объектов и (или) объектов искусственного происхождения

Обозначение части границ		Описание прохождения части границ
от точки	до точки	
1	2	3
1	2	—
2	3	—
3	4	—
4	5	—
5	6	—
6	1	—

КАРТА (ПЛАН)

**Зона индивидуальной жилой застройки Ж-4А р. п. Ближне-Песочное городского округа город
Выкса Нижегородской области**
(наименование объекта землеустройства)

План границ объекта землеустройства

Масштаб 1: 10000

Используемые условные знаки и обозначения:

- — граница объекта землеустройства,
- - - - - — установленная граница муниципального образования,
- · - · - — установленная граница населенного пункта,
- — граница земельного участка,
- — характерная точка объекта землеустройства.

КАРТА (ПЛАН)

**Зона индивидуальной жилой застройки/проектная Ж-4А Нижегородская область, городской округ
город Выкса**
(наименование объекта землеустройства)

Сведения о местоположении границ объекта землеустройства**1. Система координат ГСК 52****2. Сведения о характерных точках границ объекта землеустройства**

Обозначение характерных точек границы	Координаты, м		Метод определения координат и средняя квадратическая погрешность положения характерной точки (M _i), м	Описание закрепления точки
	X	Y		
1	2	3	4	5
1	419630,31	1285974,82	Картометрический метод; 0,10	—
2	419652,91	1285989,94	Картометрический метод; 0,10	—
3	419674,49	1286004,42	Картометрический метод; 0,10	—
4	419695,99	1286020,84	Картометрический метод; 0,10	—
5	419717,05	1286037,17	Картометрический метод; 0,10	—
6	419688,14	1286068,47	Картометрический метод; 0,10	—
7	419667,17	1286052,09	Картометрический метод; 0,10	—
8	419660,42	1286046,82	Картометрический метод; 0,10	—
9	419646,94	1286037,29	Картометрический метод; 0,10	—
10	419626,54	1286022,86	Картометрический метод; 0,10	—
11	419606,30	1286008,58	Картометрический метод; 0,10	—
12	419582,43	1285993,75	Картометрический метод; 0,10	—
13	419559,91	1285979,79	Картометрический метод; 0,10	—
14	419547,59	1285972,15	Картометрический метод; 0,10	—
15	419538,92	1285967,36	Картометрический метод; 0,10	—
16	419516,52	1285955,04	Картометрический метод; 0,10	—
17	419538,42	1285920,29	Картометрический метод; 0,10	—
18	419560,56	1285932,36	Картометрический метод; 0,10	—
19	419582,93	1285945,80	Картометрический метод; 0,10	—
20	419605,77	1285959,68	Картометрический метод; 0,10	—

1	419630,31	1285974,82	Картометрический метод; 0,10	—
21	419424,49	1285866,47	Картометрический метод; 0,10	—
22	419448,06	1285876,05	Картометрический метод; 0,10	—
23	419470,43	1285887,24	Картометрический метод; 0,10	—
24	419493,70	1285898,21	Картометрический метод; 0,10	—
25	419518,04	1285910,91	Картометрический метод; 0,10	—
26	419497,51	1285944,35	Картометрический метод; 0,10	—
27	419385,74	1285894,75	Картометрический метод; 0,10	—
28	419273,04	1285853,95	Картометрический метод; 0,10	—
29	419274,49	1285847,06	Картометрический метод; 0,10	—
30	419286,34	1285810,91	Картометрический метод; 0,10	—
31	419309,17	1285819,08	Картометрический метод; 0,10	—
32	419332,29	1285828,02	Картометрический метод; 0,10	—
33	419354,50	1285836,31	Картометрический метод; 0,10	—
34	419378,69	1285845,98	Картометрический метод; 0,10	—
35	419401,06	1285855,80	Картометрический метод; 0,10	—
21	419424,49	1285866,47	Картометрический метод; 0,10	—
36	419134,44	1285775,81	Картометрический метод; 0,10	—
37	419160,74	1285783,54	Картометрический метод; 0,10	—
38	419188,00	1285790,32	Картометрический метод; 0,10	—
39	419216,48	1285797,77	Картометрический метод; 0,10	—
40	419245,09	1285805,50	Картометрический метод; 0,10	—
41	419236,98	1285841,02	Картометрический метод; 0,10	—
42	419244,84	1285847,06	Картометрический метод; 0,10	—
43	419169,79	1285825,68	Картометрический метод; 0,10	—
44	419087,45	1285805,58	Картометрический метод; 0,10	—
45	418996,02	1285790,03	Картометрический метод; 0,10	—
46	418994,49	1285786,17	Картометрический метод; 0,10	—

47	419002,63	1285745,52	Картометрический метод; 0,10	—
48	419027,24	1285750,25	Картометрический метод; 0,10	—
49	419051,65	1285755,94	Картометрический метод; 0,10	—
50	419077,42	1285762,45	Картометрический метод; 0,10	—
51	419105,08	1285768,96	Картометрический метод; 0,10	—
36	419134,44	1285775,81	Картометрический метод; 0,10	—

3. Сведения о характерных точках части (частей) границы объекта землеустройства

Часть №

— — — — —

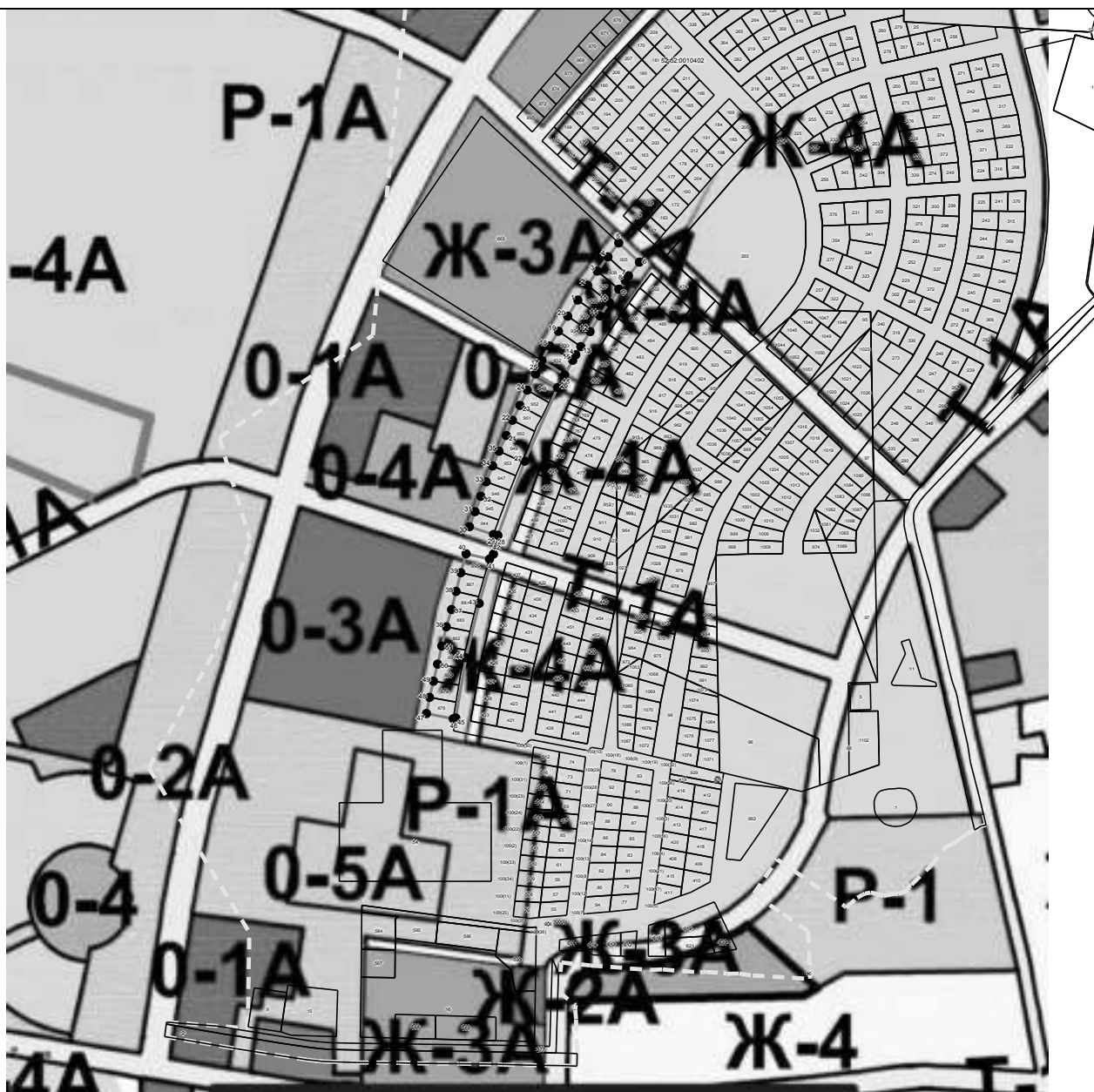
4. Сведения о частях границ объекта землеустройства, совпадающих с местоположением внешних границ природных объектов и (или) объектов искусственного происхождения

Обозначение части границ		Описание прохождения части границ
от точки	до точки	
1	2	3
1	2	—
2	3	—
3	4	—
4	5	—
5	6	—
6	7	—
7	8	—
8	9	—
9	10	—
10	11	—
11	12	—
12	13	—
13	14	—
14	15	—
15	16	—
16	17	—
17	18	—
18	19	—
19	20	—
20	1	—
21	22	—
22	23	—
23	24	—
24	25	—
25	26	—
26	27	—
27	28	—
28	29	—
29	30	—
30	31	—
31	32	—
32	33	—
33	34	—
34	35	—

35	21	—
36	37	—
37	38	—
38	39	—
39	40	—
40	41	—
41	42	—
42	43	—
43	44	—
44	45	—
45	46	—
46	47	—
47	48	—
48	49	—
49	50	—
50	51	—
51	36	—

КАРТА (ПЛАН)

**Зона индивидуальной жилой застройки/проектная Ж-4А Нижегородская область, городской округ
город Выкса**
(наименование объекта землеустройства)

План границ объекта землеустройства

Масштаб 1: 10000

Используемые условные знаки и обозначения:

- граница объекта землеустройства,
- установленная граница муниципального образования,
- установленная граница населенного пункта,
- граница земельного участка,
- — характерная точка объекта землеустройства.

КАРТА (ПЛАН)**Зона индивидуальной жилой застройки Ж-4 городской округ город Выкса Нижегородской области**
(наименование объекта землеустройства)**Сведения о местоположении границ объекта землеустройства****1. Система координат ГСК 52****2. Сведения о характерных точках границ объекта землеустройства**

Обозначение характерных точек границы	Координаты, м		Метод определения координат и средняя квадратическая погрешность положения характерной точки (M_t), м	Описание закрепления точки
	X	Y		
1	2	3	4	5
1	418497,03	1289806,65	Картометрический метод; 0,10	—
2	418507,25	1289814,34	Картометрический метод; 0,10	—
3	418527,94	1289826,82	Картометрический метод; 0,10	—
4	418536,38	1289831,64	Картометрический метод; 0,10	—
5	418545,83	1289836,39	Картометрический метод; 0,10	—
6	418562,85	1289842,91	Картометрический метод; 0,10	—
7	418562,29	1289844,85	Картометрический метод; 0,10	—
8	418566,16	1289846,20	Картометрический метод; 0,10	—
9	418565,50	1289848,20	Картометрический метод; 0,10	—
10	418564,14	1289857,58	Картометрический метод; 0,10	—
11	418569,40	1289860,21	Картометрический метод; 0,10	—
12	418552,59	1289982,06	Картометрический метод; 0,10	—
13	418552,29	1289987,06	Картометрический метод; 0,10	—
14	418551,77	1289991,48	Картометрический метод; 0,10	—
15	418547,46	1290016,93	Картометрический метод; 0,10	—
16	418539,67	1290046,77	Картометрический метод; 0,10	—
17	418504,09	1290299,16	Картометрический метод; 0,10	—
18	418476,64	1290300,37	Картометрический метод; 0,10	—
19	418436,72	1290302,37	Картометрический метод; 0,10	—
20	418414,96	1290302,59	Картометрический метод; 0,10	—

21	418403,70	1290301,97	Картометрический метод; 0,10	—
22	418393,35	1290300,93	Картометрический метод; 0,10	—
23	418379,61	1290299,13	Картометрический метод; 0,10	—
24	418368,57	1290296,69	Картометрический метод; 0,10	—
25	418347,80	1290290,79	Картометрический метод; 0,10	—
26	418347,58	1290285,07	Картометрический метод; 0,10	—
27	418348,68	1290281,70	Картометрический метод; 0,10	—
28	418351,35	1290273,54	Картометрический метод; 0,10	—
29	418352,09	1290270,20	Картометрический метод; 0,10	—
30	418354,12	1290260,63	Картометрический метод; 0,10	—
31	418359,17	1290236,92	Картометрический метод; 0,10	—
32	418361,90	1290224,08	Картометрический метод; 0,10	—
33	418363,01	1290218,88	Картометрический метод; 0,10	—
34	418365,14	1290211,73	Картометрический метод; 0,10	—
35	418365,60	1290206,22	Картометрический метод; 0,10	—
36	418370,34	1290181,76	Картометрический метод; 0,10	—
37	418371,32	1290177,34	Картометрический метод; 0,10	—
38	418375,06	1290158,59	Картометрический метод; 0,10	—
39	418382,51	1290146,61	Картометрический метод; 0,10	—
40	418387,00	1290120,88	Картометрический метод; 0,10	—
41	418385,63	1290120,58	Картометрический метод; 0,10	—
42	418386,14	1290116,81	Картометрический метод; 0,10	—
43	418408,72	1290013,03	Картометрический метод; 0,10	—
44	418398,32	1290008,49	Картометрический метод; 0,10	—
45	418391,47	1290005,10	Картометрический метод; 0,10	—
46	418378,81	1290000,67	Картометрический метод; 0,10	—
47	418379,08	1290000,24	Картометрический метод; 0,10	—
48	418373,30	1289997,39	Картометрический метод; 0,10	—
49	418369,16	1289996,16	Картометрический метод; 0,10	—

50	418376,12	1289988,41	Картометрический метод; 0,10	—
51	418380,02	1289983,19	Картометрический метод; 0,10	—
52	418431,12	1289901,93	Картометрический метод; 0,10	—
53	418464,29	1289859,81	Картометрический метод; 0,10	—
54	418494,55	1289811,49	Картометрический метод; 0,10	—
1	418497,03	1289806,65	Картометрический метод; 0,10	—
55	418911,95	1289991,61	Картометрический метод; 0,10	—
56	418911,73	1289999,53	Картометрический метод; 0,10	—
57	418911,53	1290005,56	Картометрический метод; 0,10	—
58	418913,74	1290031,44	Картометрический метод; 0,10	—
59	418911,02	1290031,36	Картометрический метод; 0,10	—
60	418910,99	1290031,65	Картометрический метод; 0,10	—
61	418910,91	1290034,88	Картометрический метод; 0,10	—
62	418910,88	1290049,19	Картометрический метод; 0,10	—
63	418919,53	1290049,53	Картометрический метод; 0,10	—
64	418934,36	1290050,19	Картометрический метод; 0,10	—
65	418964,94	1290050,45	Картометрический метод; 0,10	—
66	418964,44	1290045,39	Картометрический метод; 0,10	—
67	418963,70	1290033,81	Картометрический метод; 0,10	—
68	418964,16	1290026,33	Картометрический метод; 0,10	—
69	419007,30	1290027,08	Картометрический метод; 0,10	—
70	419024,00	1290027,85	Картометрический метод; 0,10	—
71	419022,68	1290040,08	Картометрический метод; 0,10	—
72	419021,73	1290040,41	Картометрический метод; 0,10	—
73	419017,85	1290068,98	Картометрический метод; 0,10	—
74	419019,20	1290069,16	Картометрический метод; 0,10	—
75	419018,00	1290082,68	Картометрический метод; 0,10	—
76	419007,03	1290081,01	Картометрический метод; 0,10	—

77	419006,22	1290078,49	Картометрический метод; 0,10	—
78	419001,41	1290103,36	Картометрический метод; 0,10	—
79	418981,39	1290098,80	Картометрический метод; 0,10	—
80	418969,51	1290097,23	Картометрический метод; 0,10	—
81	418967,80	1290104,89	Картометрический метод; 0,10	—
82	418966,83	1290109,91	Картометрический метод; 0,10	—
83	418974,67	1290111,52	Картометрический метод; 0,10	—
84	418974,72	1290111,26	Картометрический метод; 0,10	—
85	419004,62	1290117,85	Картометрический метод; 0,10	—
86	419000,60	1290138,21	Картометрический метод; 0,10	—
87	419003,69	1290142,51	Картометрический метод; 0,10	—
88	419021,71	1290144,83	Картометрический метод; 0,10	—
89	419020,82	1290154,25	Картометрический метод; 0,10	—
90	419021,76	1290156,96	Картометрический метод; 0,10	—
91	419041,71	1290161,01	Картометрический метод; 0,10	—
92	419064,94	1290165,21	Картометрический метод; 0,10	—
93	419067,65	1290167,00	Картометрический метод; 0,10	—
94	419071,13	1290167,53	Картометрический метод; 0,10	—
95	419065,56	1290232,56	Картометрический метод; 0,10	—
96	419058,05	1290275,95	Картометрический метод; 0,10	—
97	419046,18	1290344,64	Картометрический метод; 0,10	—
98	419033,37	1290342,93	Картометрический метод; 0,10	—
99	419030,90	1290342,65	Картометрический метод; 0,10	—
100	419025,76	1290341,91	Картометрический метод; 0,10	—
101	419021,79	1290341,23	Картометрический метод; 0,10	—
102	419017,50	1290340,40	Картометрический метод; 0,10	—
103	419013,43	1290339,79	Картометрический метод; 0,10	—
104	419009,59	1290339,11	Картометрический метод; 0,10	—
105	419006,33	1290339,12	Картометрический метод; 0,10	—

106	419005,17	1290338,90	Картометрический метод; 0,10	—
107	418996,28	1290337,51	Картометрический метод; 0,10	—
108	418993,58	1290336,80	Картометрический метод; 0,10	—
109	418972,80	1290333,55	Картометрический метод; 0,10	—
110	418944,65	1290329,57	Картометрический метод; 0,10	—
111	418932,33	1290328,05	Картометрический метод; 0,10	—
112	418914,89	1290331,03	Картометрический метод; 0,10	—
113	418891,12	1290327,27	Картометрический метод; 0,10	—
114	418805,00	1290331,56	Картометрический метод; 0,10	—
115	418757,85	1290320,69	Картометрический метод; 0,10	—
116	418714,62	1290310,99	Картометрический метод; 0,10	—
117	418679,43	1290302,62	Картометрический метод; 0,10	—
118	418663,98	1290299,66	Картометрический метод; 0,10	—
119	418655,69	1290297,95	Картометрический метод; 0,10	—
120	418643,91	1290297,09	Картометрический метод; 0,10	—
121	418627,46	1290296,09	Картометрический метод; 0,10	—
122	418607,59	1290296,11	Картометрический метод; 0,10	—
123	418588,15	1290296,66	Картометрический метод; 0,10	—
124	418531,36	1290298,06	Картометрический метод; 0,10	—
125	418577,47	1290001,69	Картометрический метод; 0,10	—
126	418577,96	1289997,66	Картометрический метод; 0,10	—
127	418581,65	1289971,76	Картометрический метод; 0,10	—
128	418582,07	1289967,60	Картометрический метод; 0,10	—
129	418591,75	1289895,52	Картометрический метод; 0,10	—
130	418593,20	1289885,81	Картометрический метод; 0,10	—
131	418594,63	1289877,20	Картометрический метод; 0,10	—
132	418601,33	1289878,17	Картометрический метод; 0,10	—
133	418602,25	1289877,40	Картометрический метод; 0,10	—
134	418607,20	1289871,56	Картометрический метод; 0,10	—

135	418615,21	1289875,75	Картометрический метод; 0,10	—
136	418652,03	1289888,23	Картометрический метод; 0,10	—
137	418651,42	1289891,35	Картометрический метод; 0,10	—
138	418668,91	1289894,33	Картометрический метод; 0,10	—
139	418669,57	1289891,03	Картометрический метод; 0,10	—
140	418683,87	1289895,74	Картометрический метод; 0,10	—
141	418685,97	1289896,20	Картометрический метод; 0,10	—
142	418691,75	1289899,26	Картометрический метод; 0,10	—
143	418692,20	1289899,50	Картометрический метод; 0,10	—
144	418700,21	1289885,65	Картометрический метод; 0,10	—
145	418705,93	1289872,85	Картометрический метод; 0,10	—
146	418707,18	1289870,70	Картометрический метод; 0,10	—
147	418707,29	1289870,70	Картометрический метод; 0,10	—
148	418707,60	1289870,20	Картометрический метод; 0,10	—
149	418710,49	1289870,22	Картометрический метод; 0,10	—
150	418710,47	1289870,70	Картометрический метод; 0,10	—
151	418721,36	1289870,73	Картометрический метод; 0,10	—
152	418731,35	1289870,94	Картометрический метод; 0,10	—
153	418736,06	1289870,82	Картометрический метод; 0,10	—
154	418736,06	1289870,65	Картометрический метод; 0,10	—
155	418739,74	1289870,55	Картометрический метод; 0,10	—
156	418739,72	1289870,92	Картометрический метод; 0,10	—
157	418750,57	1289871,27	Картометрический метод; 0,10	—
158	418762,17	1289871,68	Картометрический метод; 0,10	—
159	418770,07	1289871,69	Картометрический метод; 0,10	—
160	418780,17	1289872,14	Картометрический метод; 0,10	—
161	418790,86	1289872,62	Картометрический метод; 0,10	—
162	418799,74	1289872,98	Картометрический метод; 0,10	—
163	418799,12	1289880,21	Картометрический метод; 0,10	—

164	418799,12	1289881,25	Картометрический метод; 0,10	—
165	418798,95	1289882,22	Картометрический метод; 0,10	—
166	418797,81	1289895,56	Картометрический метод; 0,10	—
167	418803,54	1289896,34	Картометрический метод; 0,10	—
168	418803,48	1289897,54	Картометрический метод; 0,10	—
169	418811,08	1289898,40	Картометрический метод; 0,10	—
170	418815,36	1289899,78	Картометрический метод; 0,10	—
171	418817,77	1289900,00	Картометрический метод; 0,10	—
172	418821,62	1289900,00	Картометрический метод; 0,10	—
173	418833,18	1289900,96	Картометрический метод; 0,10	—
174	418849,02	1289901,93	Картометрический метод; 0,10	—
175	418867,32	1289902,03	Картометрический метод; 0,10	—
176	418868,18	1289928,89	Картометрический метод; 0,10	—
177	418867,96	1289937,99	Картометрический метод; 0,10	—
178	418863,59	1289962,23	Картометрический метод; 0,10	—
179	418863,59	1289965,69	Картометрический метод; 0,10	—
180	418862,46	1289979,01	Картометрический метод; 0,10	—
181	418862,32	1289985,31	Картометрический метод; 0,10	—
182	418891,34	1289987,08	Картометрический метод; 0,10	—
183	418891,40	1289986,33	Картометрический метод; 0,10	—
184	418894,75	1289986,91	Картометрический метод; 0,10	—
185	418899,32	1289986,69	Картометрический метод; 0,10	—
186	418908,95	1289987,33	Картометрический метод; 0,10	—
55	418911,95	1289991,61	Картометрический метод; 0,10	—

3. Сведения о характерных точках части (частей) границы объекта землеустройства

Часть №

—

—

—

—

—

4. Сведения о частях границ объекта землеустройства, совпадающих с местоположением внешних границ природных объектов и (или) объектов искусственного происхождения

Обозначение части границ		Описание прохождения части границ
от точки	до точки	
1	2	3

1	2	—
2	3	—
3	4	—
4	5	—
5	6	—
6	7	—
7	8	—
8	9	—
9	10	—
10	11	—
11	12	—
12	13	—
13	14	—
14	15	—
15	16	—
16	17	—
17	18	—
18	19	—
19	20	—
20	21	—
21	22	—
22	23	—
23	24	—
24	25	—
25	26	—
26	27	—
27	28	—
28	29	—
29	30	—
30	31	—
31	32	—
32	33	—
33	34	—
34	35	—
35	36	—
36	37	—
37	38	—
38	39	—
39	40	—
40	41	—
41	42	—
42	43	—
43	44	—
44	45	—
45	46	—
46	47	—
47	48	—
48	49	—
49	50	—
50	51	—
51	52	—
52	53	—
53	54	—
54	1	—

55	56	—
56	57	—
57	58	—
58	59	—
59	60	—
60	61	—
61	62	—
62	63	—
63	64	—
64	65	—
65	66	—
66	67	—
67	68	—
68	69	—
69	70	—
70	71	—
71	72	—
72	73	—
73	74	—
74	75	—
75	76	—
76	77	—
77	78	—
78	79	—
79	80	—
80	81	—
81	82	—
82	83	—
83	84	—
84	85	—
85	86	—
86	87	—
87	88	—
88	89	—
89	90	—
90	91	—
91	92	—
92	93	—
93	94	—
94	95	—
95	96	—
96	97	—
97	98	—
98	99	—
99	100	—
100	101	—
101	102	—
102	103	—
103	104	—
104	105	—
105	106	—
106	107	—
107	108	—
108	109	—
109	110	—
110	111	—

111	112	—
112	113	—
113	114	—
114	115	—
115	116	—
116	117	—
117	118	—
118	119	—
119	120	—
120	121	—
121	122	—
122	123	—
123	124	—
124	125	—
125	126	—
126	127	—
127	128	—
128	129	—
129	130	—
130	131	—
131	132	—
132	133	—
133	134	—
134	135	—
135	136	—
136	137	—
137	138	—
138	139	—
139	140	—
140	141	—
141	142	—
142	143	—
143	144	—
144	145	—
145	146	—
146	147	—
147	148	—
148	149	—
149	150	—
150	151	—
151	152	—
152	153	—
153	154	—
154	155	—
155	156	—
156	157	—
157	158	—
158	159	—
159	160	—
160	161	—
161	162	—
162	163	—
163	164	—
164	165	—
165	166	—
166	167	—

167	168	—
168	169	—
169	170	—
170	171	—
171	172	—
172	173	—
173	174	—
174	175	—
175	176	—
176	177	—
177	178	—
178	179	—
179	180	—
180	181	—
181	182	—
182	183	—
183	184	—
184	185	—
185	186	—
186	55	—

КАРТА (ПЛАН)

Зона обслуживания деловой и коммерческой активности общегородского, общепоселкового подцентра О-2 городского округа город Выкса Нижегородской области
(наименование объекта землеустройства)

Сведения о местоположении границ объекта землеустройства**1. Система координат ГСК 52****2. Сведения о характерных точках границ объекта землеустройства**

Обозначение характерных точек границы	Координаты, м		Метод определения координат и средняя квадратическая погрешность положения характерной точки (M_t), м	Описание закрепления точки
	X	Y		
1	2	3	4	5
1	420840,75	1288400,80	Картометрический метод; 0,10	—
2	420791,94	1288483,95	Картометрический метод; 0,10	—
3	420785,67	1288491,87	Картометрический метод; 0,10	—
4	420767,85	1288505,28	Картометрический метод; 0,10	—
5	420751,12	1288516,73	Картометрический метод; 0,10	—
6	420732,03	1288530,93	Картометрический метод; 0,10	—
7	420706,62	1288552,17	Картометрический метод; 0,10	—
8	420678,20	1288578,30	Картометрический метод; 0,10	—
9	420679,01	1288585,58	Картометрический метод; 0,10	—
10	420716,21	1288592,05	Картометрический метод; 0,10	—
11	420869,45	1288627,22	Картометрический метод; 0,10	—
12	420876,33	1288635,31	Картометрический метод; 0,10	—
13	420864,12	1288699,26	Картометрический метод; 0,10	—
14	420857,31	1288698,49	Картометрический метод; 0,10	—
15	420704,57	1288669,32	Картометрический метод; 0,10	—
16	420660,70	1288659,15	Картометрический метод; 0,10	—
17	420578,43	1288639,14	Картометрический метод; 0,10	—
18	420551,75	1288634,26	Картометрический метод; 0,10	—
19	420488,90	1288627,05	Картометрический метод; 0,10	—
20	420483,53	1288623,58	Картометрический метод; 0,10	—

21	420481,28	1288620,29	Картометрический метод; 0,10	—
22	420479,86	1288616,76	Картометрический метод; 0,10	—
23	420480,01	1288610,84	Картометрический метод; 0,10	—
24	420496,61	1288597,50	Картометрический метод; 0,10	—
25	420527,43	1288573,18	Картометрический метод; 0,10	—
26	420549,26	1288556,26	Картометрический метод; 0,10	—
27	420564,99	1288544,67	Картометрический метод; 0,10	—
28	420608,38	1288512,32	Картометрический метод; 0,10	—
29	420670,44	1288466,54	Картометрический метод; 0,10	—
30	420719,95	1288430,22	Картометрический метод; 0,10	—
31	420781,46	1288386,01	Картометрический метод; 0,10	—
32	420810,91	1288363,86	Картометрический метод; 0,10	—
33	420819,00	1288357,82	Картометрический метод; 0,10	—
34	420832,41	1288372,38	Картометрический метод; 0,10	—
35	420832,55	1288378,10	Картометрический метод; 0,10	—
1	420840,75	1288400,80	Картометрический метод; 0,10	—
36	420604,63	1288653,23	Картометрический метод; 0,10	—
37	420663,70	1288667,95	Картометрический метод; 0,10	—
38	420701,50	1288678,17	Картометрический метод; 0,10	—
39	420755,57	1288688,75	Картометрический метод; 0,10	—
40	420848,90	1288706,43	Картометрический метод; 0,10	—
41	420852,03	1288707,07	Картометрический метод; 0,10	—
42	420847,50	1288717,00	Картометрический метод; 0,10	—
43	420828,12	1288736,38	Картометрический метод; 0,10	—
44	420801,02	1288756,74	Картометрический метод; 0,10	—
45	420792,91	1288752,84	Картометрический метод; 0,10	—
46	420789,42	1288752,39	Картометрический метод; 0,10	—
47	420779,36	1288751,09	Картометрический метод; 0,10	—

48	420770,93	1288750,06	Картометрический метод; 0,10	—
49	420749,53	1288746,18	Картометрический метод; 0,10	—
50	420750,11	1288743,44	Картометрический метод; 0,10	—
51	420746,59	1288742,69	Картометрический метод; 0,10	—
52	420746,35	1288743,64	Картометрический метод; 0,10	—
53	420736,50	1288739,47	Картометрический метод; 0,10	—
54	420731,32	1288738,31	Картометрический метод; 0,10	—
55	420730,33	1288738,46	Картометрический метод; 0,10	—
56	420728,14	1288738,23	Картометрический метод; 0,10	—
57	420711,43	1288734,51	Картометрический метод; 0,10	—
58	420689,41	1288729,57	Картометрический метод; 0,10	—
59	420682,89	1288728,08	Картометрический метод; 0,10	—
60	420673,72	1288726,07	Картометрический метод; 0,10	—
61	420663,47	1288724,34	Картометрический метод; 0,10	—
62	420656,21	1288722,54	Картометрический метод; 0,10	—
63	420639,72	1288718,03	Картометрический метод; 0,10	—
64	420630,88	1288715,63	Картометрический метод; 0,10	—
65	420615,69	1288713,43	Картометрический метод; 0,10	—
66	420601,33	1288711,56	Картометрический метод; 0,10	—
67	420597,47	1288710,73	Картометрический метод; 0,10	—
68	420590,23	1288709,51	Картометрический метод; 0,10	—
69	420577,22	1288707,86	Картометрический метод; 0,10	—
70	420576,52	1288721,32	Картометрический метод; 0,10	—
71	420555,41	1288721,59	Картометрический метод; 0,10	—
72	420549,34	1288721,83	Картометрический метод; 0,10	—
73	420535,33	1288720,30	Картометрический метод; 0,10	—
74	420524,11	1288718,83	Картометрический метод; 0,10	—
75	420509,64	1288717,09	Картометрический метод; 0,10	—
76	420502,06	1288717,28	Картометрический метод; 0,10	—

77	420497,12	1288716,93	Картометрический метод; 0,10	—
78	420497,10	1288716,22	Картометрический метод; 0,10	—
79	420487,39	1288715,17	Картометрический метод; 0,10	—
80	420474,91	1288713,83	Картометрический метод; 0,10	—
81	420474,73	1288714,08	Картометрический метод; 0,10	—
82	420463,13	1288713,44	Картометрический метод; 0,10	—
83	420455,49	1288713,53	Картометрический метод; 0,10	—
84	420455,26	1288714,27	Картометрический метод; 0,10	—
85	420451,68	1288714,32	Картометрический метод; 0,10	—
86	420450,63	1288714,34	Картометрический метод; 0,10	—
87	420437,16	1288713,72	Картометрический метод; 0,10	—
88	420437,30	1288712,35	Картометрический метод; 0,10	—
89	420428,84	1288711,83	Картометрический метод; 0,10	—
90	420417,18	1288711,11	Картометрический метод; 0,10	—
91	420400,30	1288709,57	Картометрический метод; 0,10	—
92	420397,95	1288709,34	Картометрический метод; 0,10	—
93	420385,54	1288708,31	Картометрический метод; 0,10	—
94	420376,13	1288707,51	Картометрический метод; 0,10	—
95	420368,08	1288706,84	Картометрический метод; 0,10	—
96	420359,65	1288703,33	Картометрический метод; 0,10	—
97	420362,22	1288684,11	Картометрический метод; 0,10	—
98	420364,10	1288664,19	Картометрический метод; 0,10	—
99	420365,74	1288637,00	Картометрический метод; 0,10	—
100	420368,32	1288632,55	Картометрический метод; 0,10	—
101	420371,92	1288629,02	Картометрический метод; 0,10	—
102	420381,55	1288630,29	Картометрический метод; 0,10	—
103	420461,12	1288636,68	Картометрический метод; 0,10	—
104	420511,38	1288639,74	Картометрический метод; 0,10	—
105	420540,52	1288641,19	Картометрический метод; 0,10	—

106	420548,74	1288642,08	Картометрический метод; 0,10	—
107	420560,35	1288643,64	Картометрический метод; 0,10	—
108	420577,22	1288647,10	Картометрический метод; 0,10	—
36	420604,63	1288653,23	Картометрический метод; 0,10	—
109	420360,84	1288627,17	Картометрический метод; 0,10	—
110	420362,04	1288637,84	Картометрический метод; 0,10	—
111	420361,30	1288648,40	Картометрический метод; 0,10	—
112	420352,28	1288711,00	Картометрический метод; 0,10	—
113	420333,80	1288709,04	Картометрический метод; 0,10	—
114	420325,65	1288708,59	Картометрический метод; 0,10	—
115	420313,40	1288707,01	Картометрический метод; 0,10	—
116	420307,57	1288706,53	Картометрический метод; 0,10	—
117	420299,49	1288706,41	Картометрический метод; 0,10	—
118	420286,26	1288704,57	Картометрический метод; 0,10	—
119	420282,38	1288704,34	Картометрический метод; 0,10	—
120	420264,23	1288703,32	Картометрический метод; 0,10	—
121	420251,42	1288702,73	Картометрический метод; 0,10	—
122	420245,52	1288702,05	Картометрический метод; 0,10	—
123	420240,21	1288701,65	Картометрический метод; 0,10	—
124	420232,51	1288700,37	Картометрический метод; 0,10	—
125	420210,86	1288697,33	Картометрический метод; 0,10	—
126	420217,11	1288654,34	Картометрический метод; 0,10	—
127	420216,60	1288627,45	Картометрический метод; 0,10	—
128	420216,60	1288616,29	Картометрический метод; 0,10	—
129	420237,76	1288616,16	Картометрический метод; 0,10	—
130	420247,66	1288616,35	Картометрический метод; 0,10	—
109	420360,84	1288627,17	Картометрический метод; 0,10	—
3. Сведения о характерных точках части (частей) границы объекта землеустройства				
Часть №				

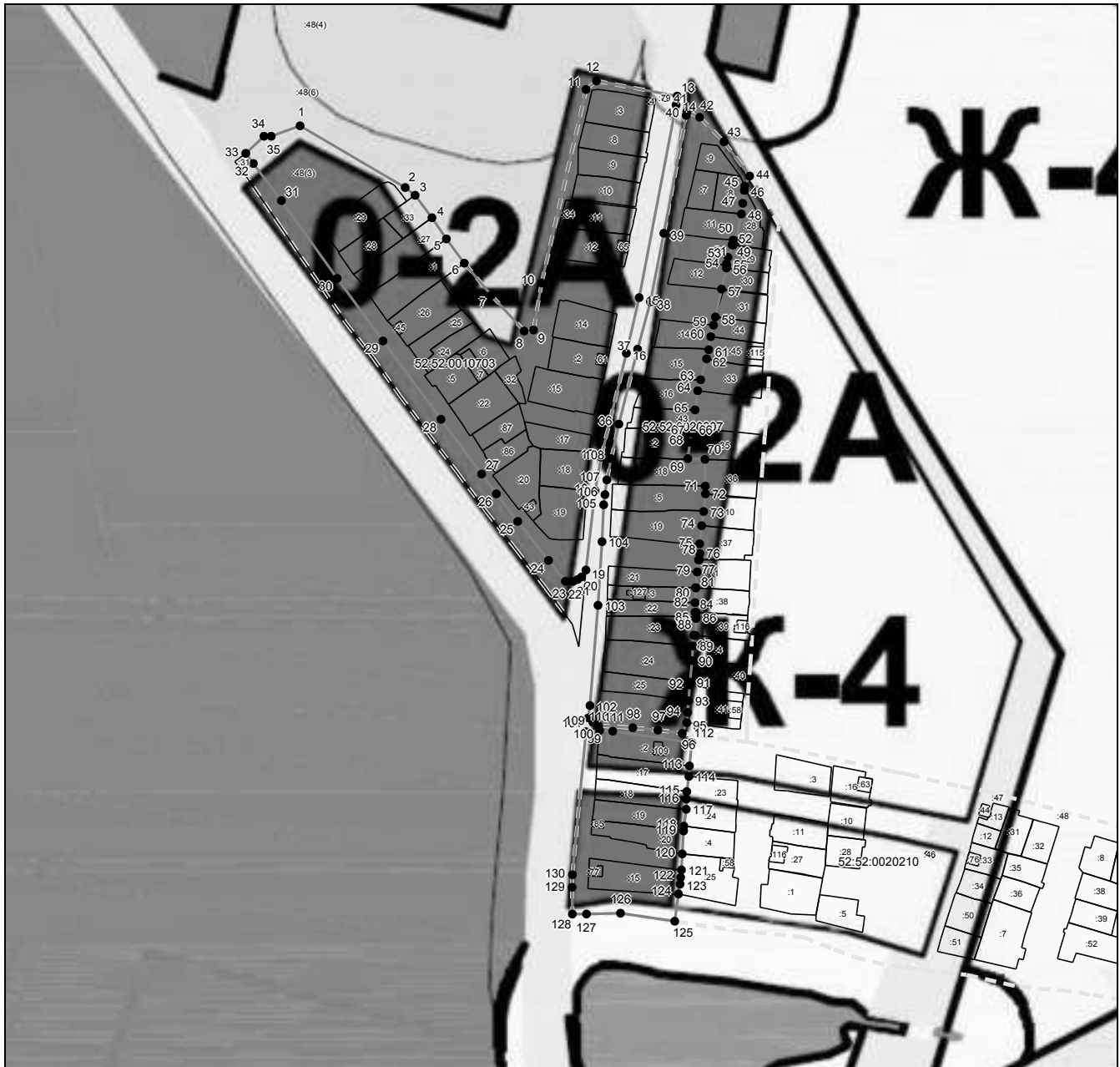
—	—	—	—	—
4. Сведения о частях границ объекта землеустройства, совпадающих с местоположением внешних границ природных объектов и (или) объектов искусственного происхождения				
Обозначение части границ		Описание прохождения части границ		
от точки	до точки			
1	2	3		
1	2	—		
2	3	—		
3	4	—		
4	5	—		
5	6	—		
6	7	—		
7	8	—		
8	9	—		
9	10	—		
10	11	—		
11	12	—		
12	13	—		
13	14	—		
14	15	—		
15	16	—		
16	17	—		
17	18	—		
18	19	—		
19	20	—		
20	21	—		
21	22	—		
22	23	—		
23	24	—		
24	25	—		
25	26	—		
26	27	—		
27	28	—		
28	29	—		
29	30	—		
30	31	—		
31	32	—		
32	33	—		
33	34	—		
34	35	—		
35	1	—		
36	37	—		
37	38	—		
38	39	—		
39	40	—		
40	41	—		
41	42	—		
42	43	—		
43	44	—		
44	45	—		
45	46	—		
46	47	—		
47	48	—		
48	49	—		

49	50	—
50	51	—
51	52	—
52	53	—
53	54	—
54	55	—
55	56	—
56	57	—
57	58	—
58	59	—
59	60	—
60	61	—
61	62	—
62	63	—
63	64	—
64	65	—
65	66	—
66	67	—
67	68	—
68	69	—
69	70	—
70	71	—
71	72	—
72	73	—
73	74	—
74	75	—
75	76	—
76	77	—
77	78	—
78	79	—
79	80	—
80	81	—
81	82	—
82	83	—
83	84	—
84	85	—
85	86	—
86	87	—
87	88	—
88	89	—
89	90	—
90	91	—
91	92	—
92	93	—
93	94	—
94	95	—
95	96	—
96	97	—
97	98	—
98	99	—
99	100	—
100	101	—
101	102	—
102	103	—
103	104	—
104	105	—

105	106	—
106	107	—
107	108	—
108	36	—
109	110	—
110	111	—
111	112	—
112	113	—
113	114	—
114	115	—
115	116	—
116	117	—
117	118	—
118	119	—
119	120	—
120	121	—
121	122	—
122	123	—
123	124	—
124	125	—
125	126	—
126	127	—
127	128	—
128	129	—
129	130	—
130	109	—

КАРТА (ПЛАН)

Зона обслуживания деловой и коммерческой активности общегородского, общепоселкового подцентра О-2 городского округа город Выкса Нижегородской области
(наименование объекта землеустройства)

План границ объекта землеустройства

Масштаб 1: 5000

Используемые условные знаки и обозначения:

- — граница объекта землеустройства,
- - - - - — установленная граница муниципального образования,
- · - · - — установленная граница населенного пункта,
- — граница земельного участка,
- — характерная точка объекта землеустройства.

КАРТА (ПЛАН)

**Зона производственно-коммунальных объектов III класса опасности П-3 в районе с. Туртапка
городской округ город Выкса Нижегородская область**
(наименование объекта землеустройства)

Сведения о местоположении границ объекта землеустройства**1. Система координат ГСК 52****2. Сведения о характерных точках границ объекта землеустройства**

Обозначение характерных точек границы	Координаты, м		Метод определения координат и средняя квадратическая погрешность положения характерной точки (M_i), м	Описание закрепления точки
	X	Y		
1	2	3	4	5
1	433655,17	1292116,44	Картометрический метод; 0,10	—
2	433482,91	1292372,84	Картометрический метод; 0,10	—
3	433436,33	1292343,29	Картометрический метод; 0,10	—
4	433353,20	1292274,96	Картометрический метод; 0,10	—
5	433331,70	1292265,73	Картометрический метод; 0,10	—
6	433303,03	1292247,26	Картометрический метод; 0,10	—
7	433285,12	1292249,11	Картометрический метод; 0,10	—
8	433265,41	1292247,65	Картометрический метод; 0,10	—
9	433265,41	1292255,64	Картометрический метод; 0,10	—
10	433264,83	1292266,35	Картометрический метод; 0,10	—
11	433261,37	1292274,67	Картометрический метод; 0,10	—
12	433252,72	1292285,98	Картометрический метод; 0,10	—
13	433238,87	1292294,31	Картометрический метод; 0,10	—
14	433226,76	1292293,71	Картометрический метод; 0,10	—
15	433219,26	1292284,79	Картометрический метод; 0,10	—
16	433212,91	1292273,48	Картометрический метод; 0,10	—
17	433205,99	1292269,92	Картометрический метод; 0,10	—
18	433196,19	1292259,21	Картометрический метод; 0,10	—
19	433192,73	1292246,12	Картометрический метод; 0,10	—
20	433193,88	1292238,98	Картометрический метод; 0,10	—

21	433201,95	1292231,84	Картометрический метод; 0,10	—
22	433216,36	1292220,71	Картометрический метод; 0,10	—
23	433204,50	1292208,48	Картометрический метод; 0,10	—
24	433190,16	1292191,86	Картометрический метод; 0,10	—
25	433174,04	1292175,24	Картометрический метод; 0,10	—
26	433161,50	1292160,47	Картометрический метод; 0,10	—
27	433157,91	1292138,30	Картометрический метод; 0,10	—
28	433148,96	1292116,14	Картометрический метод; 0,10	—
29	433134,62	1292099,52	Картометрический метод; 0,10	—
30	433116,71	1292092,14	Картометрический метод; 0,10	—
31	433097,00	1292088,44	Картометрический метод; 0,10	—
32	433083,69	1292055,15	Картометрический метод; 0,10	—
33	433258,86	1291811,59	Картометрический метод; 0,10	—
1	433655,17	1292116,44	Картометрический метод; 0,10	—

3. Сведения о характерных точках части (частей) границы объекта землеустройства

Часть №

—

—

—

—

—

4. Сведения о частях границ объекта землеустройства, совпадающих с местоположением внешних границ природных объектов и (или) объектов искусственного происхождения

Обозначение части границ		Описание прохождения части границ
от точки	до точки	
1	2	3
1	2	—
2	3	—
3	4	—
4	5	—
5	6	—
6	7	—
7	8	—
8	9	—
9	10	—
10	11	—
11	12	—
12	13	—
13	14	—
14	15	—
15	16	—
16	17	—
17	18	—
18	19	—
19	20	—
20	21	—

21	22	—
22	23	—
23	24	—
24	25	—
25	26	—
26	27	—
27	28	—
28	29	—
29	30	—
30	31	—
31	32	—
32	33	—
33	1	—

ОПИСАНИЕ МЕСТОПОЛОЖЕНИЯ ГРАНИЦ

**Зона производственно-коммунальных объектов IV-V класса опасности П-6 городской округ
город Выкса Нижегородской области**
(наименование объекта, местоположение границ которого описано)

Сведения о местоположении границ объекта**1. Система координат ГСК 52****2. Сведения о характерных точках границ объекта**

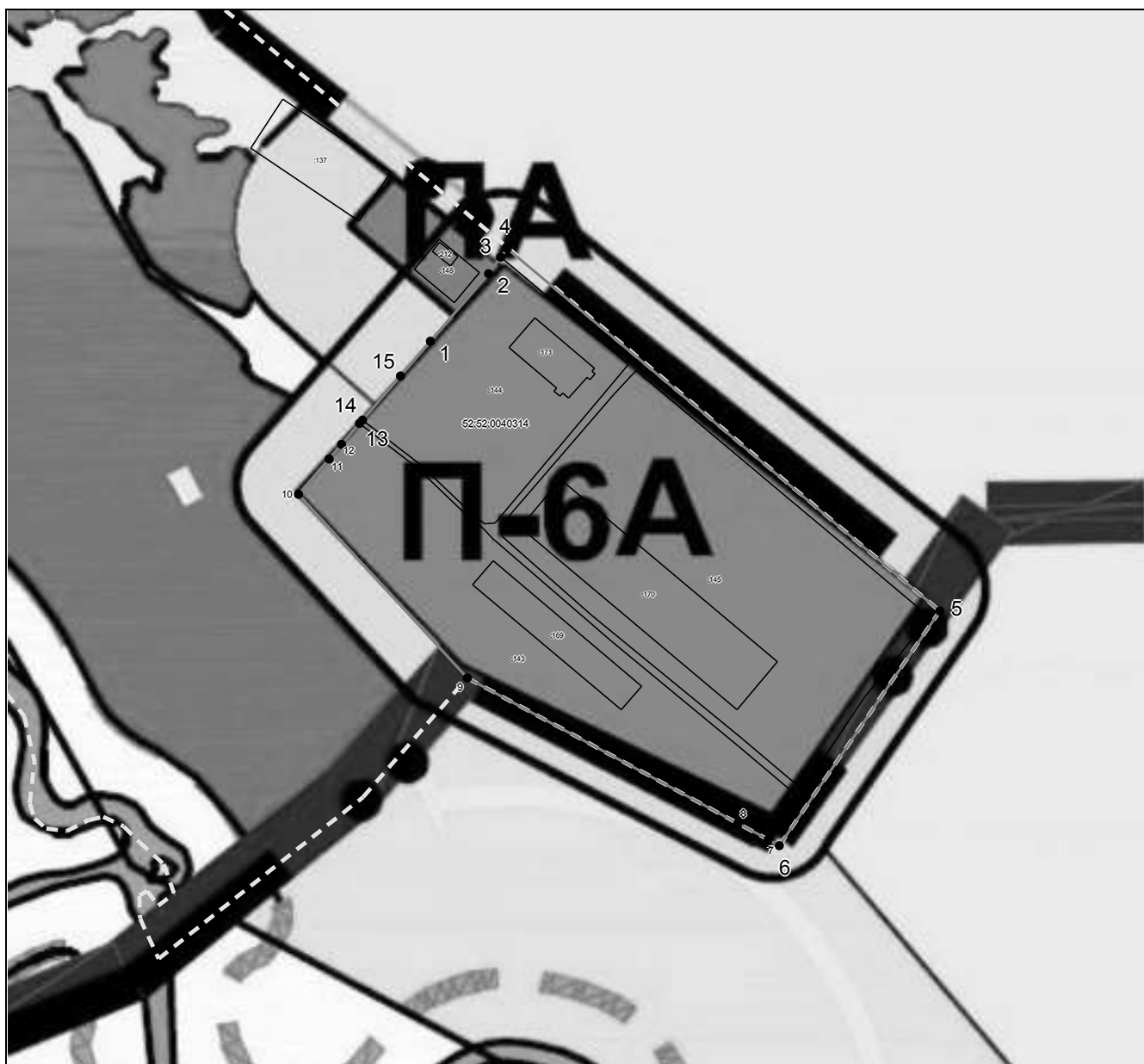
Обозначение характерных точек границ	Координаты, м		Метод определения координат характерной точки	Средняя квадратическая погрешность положения характерной точки (M _t), м	Описание обозначения точки на местности (при наличии)
	X	Y			
1	2	3	4	5	6
1	413992,08	1290069,94	Картометрический метод	0,10	—
2	414043,88	1290114,55	Картометрический метод	0,10	—
3	414056,63	1290123,88	Картометрический метод	0,10	—
4	414063,24	1290128,98	Картометрический метод	0,10	—
5	413785,19	1290460,82	Картометрический метод	0,10	—
6	413605,05	1290337,63	Картометрический метод	0,10	—
7	413609,57	1290329,21	Картометрический метод	0,10	—
8	413622,10	1290305,92	Картометрический метод	0,10	—
9	413733,78	1290098,23	Картометрический метод	0,10	—
10	413874,65	1289968,80	Картометрический метод	0,10	—
11	413901,70	1289992,10	Картометрический метод	0,10	—
12	413912,88	1290001,73	Картометрический метод	0,10	—
13	413928,94	1290015,56	Картометрический метод	0,10	—
14	413931,60	1290017,85	Картометрический метод	0,10	—
15	413965,41	1290046,96	Картометрический метод	0,10	—
1	413992,08	1290069,94	Картометрический метод	0,10	—

3. Сведения о характерных точках части (частей) границы объекта					
Обозначение характерных точек части границы	Координаты, м		Метод определения координат характерной точки	Средняя квадратическая погрешность положения характерной точки (M₀), м	Описание обозначения точки на местности (при наличии)
	X	Y			
1	2	3	4	5	6
Часть № —					
—	—	—	—	—	—

ОПИСАНИЕ МЕСТОПОЛОЖЕНИЯ ГРАНИЦ

Зона производственно-коммунальных объектов IV-V класса опасности П-6 городской округ
 город Выкса Нижегородской области
 (наименование объекта, местоположение границ которого описано)

План границ объекта



Масштаб 1: 5000

Используемые условные знаки и обозначения:

- граница объекта,
- - - - - установленная граница муниципального образования,
- - - - - установленная граница населенного пункта,
- граница земельного участка,
- — характерная точка объекта.

ОПИСАНИЕ МЕСТОПОЛОЖЕНИЯ ГРАНИЦ

(наименование объекта, местоположение границ которого описано)

Сведения о местоположении границ объекта**1. Система координат ГСК 52****2. Сведения о характерных точках границ объекта**

Обозначение характерных точек границ	Координаты, м		Метод определения координат характерной точки	Средняя квадратическая погрешность положения характерной точки (M _t), м	Описание обозначения точки на местности (при наличии)
	X	Y			
1	2	3	4	5	6
1	428413,61	1285354,54	Картометрический метод	0,10	—
2	428423,49	1285360,33	Картометрический метод	0,10	—
3	428433,64	1285365,06	Картометрический метод	0,10	—
4	428438,96	1285367,80	Картометрический метод	0,10	—
5	428444,62	1285371,57	Картометрический метод	0,10	—
6	428451,21	1285378,21	Картометрический метод	0,10	—
7	428460,66	1285387,96	Картометрический метод	0,10	—
8	428477,28	1285405,61	Картометрический метод	0,10	—
9	428497,06	1285428,54	Картометрический метод	0,10	—
10	428508,93	1285444,03	Картометрический метод	0,10	—
11	428516,80	1285455,63	Картометрический метод	0,10	—
12	428525,75	1285471,48	Картометрический метод	0,10	—
13	428531,12	1285485,03	Картометрический метод	0,10	—
14	428534,03	1285497,00	Картометрический метод	0,10	—
15	428534,24	1285507,70	Картометрический метод	0,10	—
16	428532,42	1285519,82	Картометрический метод	0,10	—
17	428528,27	1285535,16	Картометрический метод	0,10	—
18	428515,83	1285572,63	Картометрический метод	0,10	—
19	428445,19	1285717,17	Картометрический метод	0,10	—
20	428437,17	1285727,21	Картометрический метод	0,10	—

21	428429,96	1285734,03	Картометрический метод	0,10	—
22	428420,80	1285741,63	Картометрический метод	0,10	—
23	428412,82	1285745,72	Картометрический метод	0,10	—
24	428405,07	1285748,84	Картометрический метод	0,10	—
25	428395,52	1285751,27	Картометрический метод	0,10	—
26	428382,55	1285754,18	Картометрический метод	0,10	—
27	428368,78	1285755,02	Картометрический метод	0,10	—
28	428356,88	1285753,77	Картометрический метод	0,10	—
29	428346,44	1285751,89	Картометрический метод	0,10	—
30	428335,66	1285748,45	Картометрический метод	0,10	—
31	428326,94	1285745,53	Картометрический метод	0,10	—
32	428319,85	1285741,78	Картометрический метод	0,10	—
33	428311,76	1285736,99	Картометрический метод	0,10	—
34	428236,31	1285695,91	Картометрический метод	0,10	—
35	428232,67	1285699,90	Картометрический метод	0,10	—
36	428227,99	1285702,85	Картометрический метод	0,10	—
37	428223,07	1285704,10	Картометрический метод	0,10	—
38	428218,31	1285702,99	Картометрический метод	0,10	—
39	428145,49	1285664,81	Картометрический метод	0,10	—
40	428078,78	1285641,84	Картометрический метод	0,10	—
41	428063,16	1285636,38	Картометрический метод	0,10	—
42	428027,28	1285620,03	Картометрический метод	0,10	—
43	427992,70	1285602,80	Картометрический метод	0,10	—
44	427978,83	1285595,52	Картометрический метод	0,10	—
45	427969,47	1285589,97	Картометрический метод	0,10	—
46	427956,29	1285582,69	Картометрический метод	0,10	—
47	427947,28	1285574,71	Картометрический метод	0,10	—
48	427941,73	1285566,39	Картометрический метод	0,10	—
49	427937,91	1285558,07	Картометрический метод	0,10	—

50	427936,87	1285549,05	Картометрический метод	0,10	—
51	427937,22	1285541,42	Картометрический метод	0,10	—
52	427938,61	1285531,71	Картометрический метод	0,10	—
53	427941,56	1285518,38	Картометрический метод	0,10	—
54	427947,15	1285507,20	Картометрический метод	0,10	—
55	427952,48	1285495,23	Картометрический метод	0,10	—
56	427957,00	1285486,18	Картометрический метод	0,10	—
57	427962,04	1285473,99	Картометрический метод	0,10	—
58	427981,14	1285437,20	Картометрический метод	0,10	—
59	428022,43	1285347,06	Картометрический метод	0,10	—
60	428027,48	1285344,87	Картометрический метод	0,10	—
61	428035,26	1285343,46	Картометрический метод	0,10	—
62	428044,46	1285343,11	Картометрический метод	0,10	—
63	428053,66	1285342,40	Картометрический метод	0,10	—
64	428060,73	1285342,75	Картометрический метод	0,10	—
65	428068,11	1285342,89	Картометрический метод	0,10	—
66	428072,98	1285342,41	Картометрический метод	0,10	—
67	428075,13	1285342,10	Картометрический метод	0,10	—
68	428076,58	1285340,57	Картометрический метод	0,10	—
69	428090,46	1285306,94	Картометрический метод	0,10	—
70	428103,86	1285276,44	Картометрический метод	0,10	—
71	428114,75	1285251,26	Картометрический метод	0,10	—
72	428124,67	1285239,44	Картометрический метод	0,10	—
73	428132,11	1285233,91	Картометрический метод	0,10	—
74	428140,51	1285230,47	Картометрический метод	0,10	—
75	428147,95	1285229,52	Картометрический метод	0,10	—
76	428154,05	1285229,14	Картометрический метод	0,10	—
77	428159,77	1285229,52	Картометрический метод	0,10	—
78	428165,17	1285230,58	Картометрический метод	0,10	—

79	428168,90	1285231,71	Картометрический метод	0,10	—
80	428174,09	1285233,36	Картометрический метод	0,10	—
81	428313,09	1285296,19	Картометрический метод	0,10	—
1	428413,61	1285354,54	Картометрический метод	0,10	—
3. Сведения о характерных точках части (частей) границы объекта					
Обозначение характерных точек части границы	Координаты, м		Метод определения координат характерной точки	Средняя квадратическая погрешность положения характерной точки (M_t), м	Описание обозначения точки на местности (при наличии)
	X	Y			
1	2	3	4	5	6
Часть № —					
—	—	—	—	—	—

КАРТА (ПЛАН)**Территориальная зона сельскохозяйственного использования СХ городской округ город Выкса****Нижегородской области**(наименование объекта землеустройства)**Сведения о местоположении границ объекта землеустройства****1. Система координат ГСК 52****2. Сведения о характерных точках границ объекта землеустройства**

Обозначение характерных точек границы	Координаты, м		Метод определения координат и средняя квадратическая погрешность положения характерной точки (M _t), м	Описание закрепления точки
	X	Y		
1	2	3	4	5
1	423577,74	1282584,58	Картометрический метод; 0,10	—
2	423613,31	1282739,52	Картометрический метод; 0,10	—
3	423324,42	1282734,02	Картометрический метод; 0,10	—
4	423327,45	1282575,82	Картометрический метод; 0,10	—
5	423506,84	1282588,55	Картометрический метод; 0,10	—
1	423577,74	1282584,58	Картометрический метод; 0,10	—

3. Сведения о характерных точках части (частей) границы объекта землеустройства

Часть №

— — — — —

4. Сведения о частях границ объекта землеустройства, совпадающих с местоположением внешних границ природных объектов и (или) объектов искусственного происхождения

Обозначение части границ		Описание прохождения части границ
от точки	до точки	
1	2	3
1	2	—
2	3	—
3	4	—
4	5	—
5	1	—

КАРТА (ПЛАН)

**Территориальная зона сельскохозяйственного использования СХ городской округ город Выкса
Нижегородской области**
(наименование объекта землеустройства)

План границ объекта землеустройства

Масштаб 1: 10000

Используемые условные знаки и обозначения:

- граница объекта землеустройства,
- - - - - установленная граница муниципального образования,
- · - · - · - - установленная граница населенного пункта,
- граница земельного участка,
- — характерная точка объекта землеустройства.

КАРТА (ПЛАН)

**Зона автомобильных дорог межмуниципального значения Т-5 городской округ город Выкса
Нижегородской области**
(наименование объекта землеустройства)

Сведения о местоположении границ объекта землеустройства**1. Система координат ГСК 52****2. Сведения о характерных точках границ объекта землеустройства**

Обозначение характерных точек границы	Координаты, м		Метод определения координат и средняя квадратическая погрешность положения характерной точки (M_i), м	Описание закрепления точки
	X	Y		
1	2	3	4	5
1	401416,64	1313755,82	Картометрический метод; 0,10	—
2	401436,06	1313756,14	Картометрический метод; 0,10	—
3	401457,34	1313755,98	Картометрический метод; 0,10	—
4	401486,89	1313757,44	Картометрический метод; 0,10	—
5	401515,20	1313759,53	Картометрический метод; 0,10	—
6	401532,51	1313760,96	Картометрический метод; 0,10	—
7	401546,77	1313763,03	Картометрический метод; 0,10	—
8	401571,53	1313767,81	Картометрический метод; 0,10	—
9	401593,52	1313771,71	Картометрический метод; 0,10	—
10	401639,03	1313786,34	Картометрический метод; 0,10	—
11	401654,38	1313792,11	Картометрический метод; 0,10	—
12	401671,04	1313799,47	Картометрический метод; 0,10	—
13	401688,96	1313811,48	Картометрический метод; 0,10	—
14	401705,63	1313821,22	Картометрический метод; 0,10	—
15	401719,65	1313830,69	Картометрический метод; 0,10	—
16	401728,27	1313838,09	Картометрический метод; 0,10	—
17	401735,35	1313844,94	Картометрический метод; 0,10	—
18	401745,58	1313855,95	Картометрический метод; 0,10	—
19	401755,72	1313865,97	Картометрический метод; 0,10	—
20	401769,11	1313882,89	Картометрический метод; 0,10	—

21	401786,44	1313906,77	Картометрический метод; 0,10	—
22	401798,94	1313924,49	Картометрический метод; 0,10	—
23	401804,01	1313932,68	Картометрический метод; 0,10	—
24	401807,39	1313944,00	Картометрический метод; 0,10	—
25	401808,58	1313956,57	Картометрический метод; 0,10	—
26	401808,58	1313971,57	Картометрический метод; 0,10	—
27	401808,58	1313978,92	Картометрический метод; 0,10	—
28	401809,37	1313981,77	Картометрический метод; 0,10	—
29	401810,90	1313984,89	Картометрический метод; 0,10	—
30	401813,74	1313989,50	Картометрический метод; 0,10	—
31	401827,96	1314003,83	Картометрический метод; 0,10	—
32	401863,23	1314053,74	Картометрический метод; 0,10	—
33	401867,41	1314058,28	Картометрический метод; 0,10	—
34	401887,04	1314086,32	Картометрический метод; 0,10	—
35	401884,30	1314087,05	Картометрический метод; 0,10	—
36	401877,38	1314086,72	Картометрический метод; 0,10	—
37	401869,12	1314083,61	Картометрический метод; 0,10	—
38	401864,85	1314081,83	Картометрический метод; 0,10	—
39	401857,59	1314075,66	Картометрический метод; 0,10	—
40	401848,43	1314065,72	Картометрический метод; 0,10	—
41	401813,36	1314016,09	Картометрический метод; 0,10	—
42	401798,72	1314001,32	Картометрический метод; 0,10	—
43	401794,26	1313994,09	Картометрический метод; 0,10	—
44	401791,53	1313988,57	Картометрический метод; 0,10	—
45	401789,58	1313981,50	Картометрический метод; 0,10	—
46	401789,58	1313971,57	Картометрический метод; 0,10	—
47	401789,58	1313957,47	Картометрический метод; 0,10	—
48	401788,65	1313947,64	Картометрический метод; 0,10	—
49	401786,53	1313940,54	Картометрический метод; 0,10	—

50	401783,08	1313934,97	Картометрический метод; 0,10	—
51	401770,98	1313917,83	Картометрический метод; 0,10	—
52	401753,97	1313894,37	Картометрический метод; 0,10	—
53	401741,54	1313878,67	Картометрический метод; 0,10	—
54	401731,94	1313869,17	Картометрический метод; 0,10	—
55	401721,79	1313858,24	Картометрический метод; 0,10	—
56	401715,47	1313852,15	Картометрический метод; 0,10	—
57	401708,11	1313845,83	Картометрический метод; 0,10	—
58	401695,51	1313837,32	Картометрический метод; 0,10	—
59	401678,86	1313827,58	Картометрический метод; 0,10	—
60	401661,84	1313816,17	Картометрический метод; 0,10	—
61	401647,20	1313809,71	Картометрический метод; 0,10	—
62	401632,77	1313804,28	Картометрический метод; 0,10	—
63	401588,94	1313790,19	Картометрический метод; 0,10	—
64	401568,07	1313786,49	Картометрический метод; 0,10	—
65	401543,61	1313781,77	Картометрический метод; 0,10	—
66	401530,37	1313779,84	Картометрический метод; 0,10	—
67	401513,64	1313778,47	Картометрический метод; 0,10	—
68	401485,73	1313776,40	Картометрический метод; 0,10	—
69	401456,94	1313774,98	Картометрический метод; 0,10	—
70	401435,98	1313775,14	Картометрический метод; 0,10	—
71	401416,82	1313774,82	Картометрический метод; 0,10	—
72	401406,93	1313775,18	Картометрический метод; 0,10	—
73	401386,21	1313775,93	Картометрический метод; 0,10	—
74	401342,26	1313778,75	Картометрический метод; 0,10	—
75	401326,49	1313782,26	Картометрический метод; 0,10	—
76	401308,09	1313786,67	Картометрический метод; 0,10	—
77	401292,99	1313790,99	Картометрический метод; 0,10	—
78	401275,27	1313796,06	Картометрический метод; 0,10	—

79	401184,57	1313821,17	Картометрический метод; 0,10	—
80	401118,75	1313840,16	Картометрический метод; 0,10	—
81	401051,22	1313860,49	Картометрический метод; 0,10	—
82	400900,74	1313901,99	Картометрический метод; 0,10	—
83	400871,56	1313910,67	Картометрический метод; 0,10	—
84	400804,24	1313929,47	Картометрический метод; 0,10	—
85	400765,34	1313940,34	Картометрический метод; 0,10	—
86	400691,83	1313960,90	Картометрический метод; 0,10	—
87	400659,33	1313969,95	Картометрический метод; 0,10	—
88	400557,00	1313998,37	Картометрический метод; 0,10	—
89	400529,16	1314005,65	Картометрический метод; 0,10	—
90	400509,85	1314009,36	Картометрический метод; 0,10	—
91	400485,79	1314012,24	Картометрический метод; 0,10	—
92	400412,79	1314020,57	Картометрический метод; 0,10	—
93	400366,20	1314024,95	Картометрический метод; 0,10	—
94	400325,38	1314025,72	Картометрический метод; 0,10	—
95	400168,77	1314026,10	Картометрический метод; 0,10	—
96	400058,38	1314026,48	Картометрический метод; 0,10	—
97	399970,39	1314027,05	Картометрический метод; 0,10	—
98	399885,94	1314026,86	Картометрический метод; 0,10	—
99	399833,55	1314026,48	Картометрический метод; 0,10	—
100	399822,24	1314026,09	Картометрический метод; 0,10	—
101	399810,43	1314025,11	Картометрический метод; 0,10	—
102	399793,90	1314022,78	Картометрический метод; 0,10	—
103	399774,00	1314019,52	Картометрический метод; 0,10	—
104	399754,30	1314015,33	Картометрический метод; 0,10	—
105	399688,53	1314002,51	Картометрический метод; 0,10	—
106	399617,47	1313989,29	Картометрический метод; 0,10	—
107	399520,52	1313970,76	Картометрический метод; 0,10	—

108	399382,12	1313944,69	Картометрический метод; 0,10	—
109	399332,62	1313935,38	Картометрический метод; 0,10	—
110	399237,43	1313917,46	Картометрический метод; 0,10	—
111	399121,80	1313895,35	Картометрический метод; 0,10	—
112	399106,18	1313892,40	Картометрический метод; 0,10	—
113	399078,21	1313889,20	Картометрический метод; 0,10	—
114	398972,06	1313874,29	Картометрический метод; 0,10	—
115	398929,67	1313868,99	Картометрический метод; 0,10	—
116	398897,66	1313864,29	Картометрический метод; 0,10	—
117	398883,83	1313862,91	Картометрический метод; 0,10	—
118	398861,99	1313860,72	Картометрический метод; 0,10	—
119	398817,67	1313856,39	Картометрический метод; 0,10	—
120	398797,93	1313855,29	Картометрический метод; 0,10	—
121	398766,47	1313855,86	Картометрический метод; 0,10	—
122	398725,71	1313856,24	Картометрический метод; 0,10	—
123	398681,70	1313856,98	Картометрический метод; 0,10	—
124	398670,26	1313857,90	Картометрический метод; 0,10	—
125	398601,57	1313865,07	Картометрический метод; 0,10	—
126	398518,08	1313873,01	Картометрический метод; 0,10	—
127	398444,87	1313880,37	Картометрический метод; 0,10	—
128	398351,18	1313890,00	Картометрический метод; 0,10	—
129	398232,16	1313902,47	Картометрический метод; 0,10	—
130	398176,34	1313908,33	Картометрический метод; 0,10	—
131	398084,30	1313918,14	Картометрический метод; 0,10	—
132	398019,56	1313925,69	Картометрический метод; 0,10	—
133	397885,83	1313941,55	Картометрический метод; 0,10	—
134	397737,04	1313959,52	Картометрический метод; 0,10	—
135	397679,46	1313966,53	Картометрический метод; 0,10	—
136	397664,79	1313967,89	Картометрический метод; 0,10	—

137	397598,72	1313971,49	Картометрический метод; 0,10	—
138	397523,15	1313975,46	Картометрический метод; 0,10	—
139	397458,16	1313979,05	Картометрический метод; 0,10	—
140	397309,32	1313986,98	Картометрический метод; 0,10	—
141	397175,75	1313993,97	Картометрический метод; 0,10	—
142	397076,49	1313999,08	Картометрический метод; 0,10	—
143	397050,64	1313999,46	Картометрический метод; 0,10	—
144	397015,88	1313998,69	Картометрический метод; 0,10	—
145	397001,66	1313996,91	Картометрический метод; 0,10	—
146	396944,83	1313988,58	Картометрический метод; 0,10	—
147	396858,07	1313975,91	Картометрический метод; 0,10	—
148	396720,31	1313953,99	Картометрический метод; 0,10	—
149	396644,89	1313942,00	Картометрический метод; 0,10	—
150	396628,36	1313937,35	Картометрический метод; 0,10	—
151	396600,59	1313925,77	Картометрический метод; 0,10	—
152	396591,31	1313917,79	Картометрический метод; 0,10	—
153	396554,62	1313850,34	Картометрический метод; 0,10	—
154	396542,34	1313827,78	Картометрический метод; 0,10	—
155	396493,47	1313735,98	Картометрический метод; 0,10	—
156	396480,21	1313714,54	Картометрический метод; 0,10	—
157	396471,90	1313703,27	Картометрический метод; 0,10	—
158	396459,21	1313690,47	Картометрический метод; 0,10	—
159	396445,12	1313678,93	Картометрический метод; 0,10	—
160	396420,44	1313659,49	Картометрический метод; 0,10	—
161	396392,58	1313639,86	Картометрический метод; 0,10	—
162	396330,38	1313598,54	Картометрический метод; 0,10	—
163	396180,33	1313498,77	Картометрический метод; 0,10	—
164	395935,73	1313338,77	Картометрический метод; 0,10	—
165	395805,69	1313256,96	Картометрический метод; 0,10	—

166	395778,88	1313244,94	Картометрический метод; 0,10	—
167	395745,66	1313233,71	Картометрический метод; 0,10	—
168	395720,61	1313228,01	Картометрический метод; 0,10	—
169	395648,73	1313214,04	Картометрический метод; 0,10	—
170	395619,75	1313208,13	Картометрический метод; 0,10	—
171	395573,58	1313196,54	Картометрический метод; 0,10	—
172	395437,66	1313161,95	Картометрический метод; 0,10	—
173	395274,83	1313120,18	Картометрический метод; 0,10	—
174	395161,47	1313091,24	Картометрический метод; 0,10	—
175	395187,74	1313078,34	Картометрический метод; 0,10	—
176	395279,55	1313101,78	Картометрический метод; 0,10	—
177	395442,36	1313143,55	Картометрический метод; 0,10	—
178	395578,24	1313178,12	Картометрический метод; 0,10	—
179	395623,97	1313189,59	Картометрический метод; 0,10	—
180	395652,45	1313195,40	Картометрический метод; 0,10	—
181	395724,53	1313209,41	Картометрический метод; 0,10	—
182	395750,82	1313215,41	Картометрический метод; 0,10	—
183	395785,82	1313227,24	Картометрический метод; 0,10	—
184	395814,67	1313240,16	Картометрический метод; 0,10	—
185	395945,99	1313322,77	Картометрический метод; 0,10	—
186	396190,79	1313482,91	Картометрический метод; 0,10	—
187	396340,90	1313582,72	Картометрический метод; 0,10	—
188	396403,30	1313624,18	Картометрический метод; 0,10	—
189	396431,80	1313644,25	Картометрический метод; 0,10	—
190	396457,02	1313664,11	Картометрический метод; 0,10	—
191	396472,01	1313676,39	Картометрический метод; 0,10	—
192	396486,28	1313690,79	Картометрический метод; 0,10	—
193	396494,82	1313702,05	Картометрический метод; 0,10	—
194	396500,99	1313712,02	Картометрический метод; 0,10	—

195	396509,95	1313726,50	Картометрический метод; 0,10	—
196	396559,08	1313818,78	Картометрический метод; 0,10	—
197	396573,56	1313844,64	Картометрический метод; 0,10	—
198	396606,33	1313905,65	Картометрический метод; 0,10	—
199	396610,69	1313909,39	Картометрический метод; 0,10	—
200	396634,62	1313919,37	Картометрический метод; 0,10	—
201	396648,97	1313923,40	Картометрический метод; 0,10	—
202	396723,29	1313935,23	Картометрический метод; 0,10	—
203	396791,00	1313946,00	Картометрический метод; 0,10	—
204	396845,50	1313954,58	Картометрический метод; 0,10	—
205	396860,93	1313957,13	Картометрический метод; 0,10	—
206	396947,59	1313969,78	Картометрический метод; 0,10	—
207	397004,22	1313978,09	Картометрический метод; 0,10	—
208	397017,28	1313979,71	Картометрический метод; 0,10	—
209	397050,72	1313980,46	Картометрический метод; 0,10	—
210	397075,85	1313980,08	Картометрический метод; 0,10	—
211	397174,77	1313974,99	Картометрический метод; 0,10	—
212	397308,32	1313968,00	Картометрический метод; 0,10	—
213	397457,14	1313960,07	Картометрический метод; 0,10	—
214	397522,13	1313956,48	Картометрический метод; 0,10	—
215	397597,70	1313952,51	Картометрический метод; 0,10	—
216	397663,39	1313948,93	Картометрический метод; 0,10	—
217	397677,44	1313947,63	Картометрический метод; 0,10	—
218	397734,76	1313940,66	Картометрический метод; 0,10	—
219	397883,57	1313922,69	Картометрический метод; 0,10	—
220	398017,34	1313906,83	Картометрический метод; 0,10	—
221	398082,20	1313899,26	Картометрический метод; 0,10	—
222	398174,34	1313889,43	Картометрический метод; 0,10	—
223	398230,18	1313883,57	Картометрический метод; 0,10	—

224	398349,22	1313871,10	Картометрический метод; 0,10	—
225	398442,95	1313861,47	Картометрический метод; 0,10	—
226	398516,24	1313854,11	Картометрический метод; 0,10	—
227	398599,69	1313846,17	Картометрический метод; 0,10	—
228	398668,52	1313838,98	Картометрический метод; 0,10	—
229	398680,78	1313838,00	Картометрический метод; 0,10	—
230	398725,47	1313837,24	Картометрический метод; 0,10	—
231	398766,21	1313836,86	Картометрический метод; 0,10	—
232	398798,29	1313836,29	Картометрический метод; 0,10	—
233	398819,13	1313837,45	Картометрический метод; 0,10	—
234	398863,85	1313841,82	Картометрический метод; 0,10	—
235	398899,98	1313845,43	Картометрический метод; 0,10	—
236	398932,23	1313850,17	Картометрический метод; 0,10	—
237	398944,49	1313851,70	Картометрический метод; 0,10	—
238	398974,56	1313855,45	Картометрический метод; 0,10	—
239	399080,61	1313870,36	Картометрический метод; 0,10	—
240	399109,02	1313873,60	Картометрический метод; 0,10	—
241	399125,34	1313876,69	Картометрический метод; 0,10	—
242	399240,97	1313898,80	Картометрический метод; 0,10	—
243	399385,64	1313926,01	Картометрический метод; 0,10	—
244	399430,82	1313934,53	Картометрический метод; 0,10	—
245	399524,06	1313952,10	Картометрический метод; 0,10	—
246	399579,38	1313962,66	Картометрический метод; 0,10	—
247	399620,99	1313970,61	Картометрический метод; 0,10	—
248	399692,09	1313983,85	Картометрический метод; 0,10	—
249	399758,10	1313996,71	Картометрический метод; 0,10	—
250	399777,52	1314000,84	Картометрический метод; 0,10	—
251	399796,76	1314004,00	Картометрический метод; 0,10	—
252	399810,84	1314005,97	Картометрический метод; 0,10	—

253	399823,36	1314007,11	Картометрический метод; 0,10	—
254	399833,95	1314007,48	Картометрический метод; 0,10	—
255	399886,04	1314007,86	Картометрический метод; 0,10	—
256	399970,35	1314008,05	Картометрический метод; 0,10	—
257	400058,28	1314007,48	Картометрический метод; 0,10	—
258	400168,71	1314007,10	Картометрический метод; 0,10	—
259	400325,18	1314006,72	Картометрический метод; 0,10	—
260	400365,14	1314005,97	Картометрический метод; 0,10	—
261	400410,83	1314001,67	Картометрический метод; 0,10	—
262	400483,59	1313993,36	Картометрический метод; 0,10	—
263	400506,93	1313990,58	Картометрический метод; 0,10	—
264	400524,96	1313987,11	Картометрический метод; 0,10	—
265	400552,06	1313980,03	Картометрический метод; 0,10	—
266	400654,23	1313951,65	Картометрический метод; 0,10	—
267	400686,71	1313942,60	Картометрический метод; 0,10	—
268	400760,22	1313922,04	Картометрический метод; 0,10	—
269	400802,14	1313910,33	Картометрический метод; 0,10	—
270	400866,28	1313892,41	Картометрический метод; 0,10	—
271	400889,12	1313885,58	Картометрический метод; 0,10	—
272	400893,12	1313884,39	Картометрический метод; 0,10	—
273	401045,96	1313842,23	Картометрический метод; 0,10	—
274	401113,37	1313821,94	Картометрический метод; 0,10	—
275	401179,41	1313802,89	Картометрический метод; 0,10	—
276	401270,13	1313777,78	Картометрический метод; 0,10	—
277	401294,98	1313770,66	Картометрический метод; 0,10	—
278	401303,25	1313768,29	Картометрический метод; 0,10	—
279	401322,21	1313763,74	Картометрический метод; 0,10	—
280	401339,58	1313759,89	Картометрический метод; 0,10	—
281	401385,25	1313756,95	Картометрический метод; 0,10	—

1	401416,64	1313755,82	Картометрический метод; 0,10	—
3. Сведения о характерных точках части (частей) границы объекта землеустройства				
Часть №				
—	—	—	—	—
4. Сведения о частях границ объекта землеустройства, совпадающих с местоположением внешних границ природных объектов и (или) объектов искусственного происхождения				
Обозначение части границ		Описание прохождения части границ		
от точки	до точки			
1	2	3		
1	2	—		
2	3	—		
3	4	—		
4	5	—		
5	6	—		
6	7	—		
7	8	—		
8	9	—		
9	10	—		
10	11	—		
11	12	—		
12	13	—		
13	14	—		
14	15	—		
15	16	—		
16	17	—		
17	18	—		
18	19	—		
19	20	—		
20	21	—		
21	22	—		
22	23	—		
23	24	—		
24	25	—		
25	26	—		
26	27	—		
27	28	—		
28	29	—		
29	30	—		
30	31	—		
31	32	—		
32	33	—		
33	34	—		
34	35	—		
35	36	—		
36	37	—		
37	38	—		
38	39	—		
39	40	—		
40	41	—		
41	42	—		
42	43	—		
43	44	—		
44	45	—		
45	46	—		

46	47	—
47	48	—
48	49	—
49	50	—
50	51	—
51	52	—
52	53	—
53	54	—
54	55	—
55	56	—
56	57	—
57	58	—
58	59	—
59	60	—
60	61	—
61	62	—
62	63	—
63	64	—
64	65	—
65	66	—
66	67	—
67	68	—
68	69	—
69	70	—
70	71	—
71	72	—
72	73	—
73	74	—
74	75	—
75	76	—
76	77	—
77	78	—
78	79	—
79	80	—
80	81	—
81	82	—
82	83	—
83	84	—
84	85	—
85	86	—
86	87	—
87	88	—
88	89	—
89	90	—
90	91	—
91	92	—
92	93	—
93	94	—
94	95	—
95	96	—
96	97	—
97	98	—
98	99	—
99	100	—
100	101	—
101	102	—

102	103	—
103	104	—
104	105	—
105	106	—
106	107	—
107	108	—
108	109	—
109	110	—
110	111	—
111	112	—
112	113	—
113	114	—
114	115	—
115	116	—
116	117	—
117	118	—
118	119	—
119	120	—
120	121	—
121	122	—
122	123	—
123	124	—
124	125	—
125	126	—
126	127	—
127	128	—
128	129	—
129	130	—
130	131	—
131	132	—
132	133	—
133	134	—
134	135	—
135	136	—
136	137	—
137	138	—
138	139	—
139	140	—
140	141	—
141	142	—
142	143	—
143	144	—
144	145	—
145	146	—
146	147	—
147	148	—
148	149	—
149	150	—
150	151	—
151	152	—
152	153	—
153	154	—
154	155	—
155	156	—
156	157	—
157	158	—

158	159	—
159	160	—
160	161	—
161	162	—
162	163	—
163	164	—
164	165	—
165	166	—
166	167	—
167	168	—
168	169	—
169	170	—
170	171	—
171	172	—
172	173	—
173	174	—
174	175	—
175	176	—
176	177	—
177	178	—
178	179	—
179	180	—
180	181	—
181	182	—
182	183	—
183	184	—
184	185	—
185	186	—
186	187	—
187	188	—
188	189	—
189	190	—
190	191	—
191	192	—
192	193	—
193	194	—
194	195	—
195	196	—
196	197	—
197	198	—
198	199	—
199	200	—
200	201	—
201	202	—
202	203	—
203	204	—
204	205	—
205	206	—
206	207	—
207	208	—
208	209	—
209	210	—
210	211	—
211	212	—
212	213	—
213	214	—

214	215	—
215	216	—
216	217	—
217	218	—
218	219	—
219	220	—
220	221	—
221	222	—
222	223	—
223	224	—
224	225	—
225	226	—
226	227	—
227	228	—
228	229	—
229	230	—
230	231	—
231	232	—
232	233	—
233	234	—
234	235	—
235	236	—
236	237	—
237	238	—
238	239	—
239	240	—
240	241	—
241	242	—
242	243	—
243	244	—
244	245	—
245	246	—
246	247	—
247	248	—
248	249	—
249	250	—
250	251	—
251	252	—
252	253	—
253	254	—
254	255	—
255	256	—
256	257	—
257	258	—
258	259	—
259	260	—
260	261	—
261	262	—
262	263	—
263	264	—
264	265	—
265	266	—
266	267	—
267	268	—
268	269	—
269	270	—

270	271	—
271	272	—
272	273	—
273	274	—
274	275	—
275	276	—
276	277	—
277	278	—
278	279	—
279	280	—
280	281	—
281	1	—

