

Утверждена

(наименование документа об утверждении, включая наименования органов государственной власти или

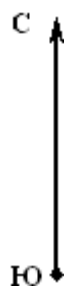
органов местного самоуправления, принявших решение об утверждении схемы или

подписавших соглашение о перераспределении земельных участков)

от _____ № _____









Схема расположения земельного участка или земельных участков на кадастровом плане территории

Площадь земельного участка _____ 1 538 м²																								
<small>(указывается проектная площадь образуемого земельного участка, вычисленная с использованием федеральной государственной географической информационной системы, обеспечивающей функционирование национальной системы пространственных данных, которой является федеральная государственная географическая информационная система "Единая цифровая платформа "Национальная система пространственных данных" (далее - информационная система), или иных технологических и программных средств с округлением до 1 квадратного метра. Указанное значение площади земельного участка может быть уточнено при проведении кадастровых работ не более чем на десять процентов)</small>																								
Обозначение характерных точек границ	Координаты, м <small>(указываются в случае подготовки схемы расположения земельного участка с использованием информационной системы или иных технологических и программных средств. Значения координат, полученные с использованием указанных технологических и программных средств, указываются с округлением до 0,01 метра)</small>																							
	<table border="1"><thead><tr><th></th><th>X</th><th>Y</th></tr><tr><th>1</th><th>2</th><th>3</th></tr></thead><tbody><tr><td>н1</td><td>418 406,54</td><td>1 280 410,65</td></tr><tr><td>н2</td><td>418 400,97</td><td>1 280 420,33</td></tr><tr><td>н3</td><td>418 395,26</td><td>1 280 430,80</td></tr><tr><td>н4</td><td>418 336,54</td><td>1 280 398,46</td></tr><tr><td>н5</td><td>418 351,07</td><td>1 280 379,12</td></tr><tr><td>н1</td><td>418 406,54</td><td>1 280 410,65</td></tr></tbody></table>		X	Y	1	2	3	н1	418 406,54	1 280 410,65	н2	418 400,97	1 280 420,33	н3	418 395,26	1 280 430,80	н4	418 336,54	1 280 398,46	н5	418 351,07	1 280 379,12	н1	418 406,54
	X	Y																						
1	2	3																						
н1	418 406,54	1 280 410,65																						
н2	418 400,97	1 280 420,33																						
н3	418 395,26	1 280 430,80																						
н4	418 336,54	1 280 398,46																						
н5	418 351,07	1 280 379,12																						
н1	418 406,54	1 280 410,65																						



Масштаб 1:800

Условные обозначения:

-  - характерная точка границы вновь образуемого земельного участка, сведения о которой отсутствуют в ЕГРН
-  - вновь образованная часть границы, сведения о которой достаточны для определения ее местоположения
-  - существующая часть границы, имеющиеся в ЕГРН сведения о которой достаточны для определения ее местоположения
-  - граница кадастрового квартала
-  - надписи кадастрового номера земельного участка
-  - обозначение кадастрового квартала
-  - слой спутниковой карты
-  - III пояс зоны санитарной охраны водозаборного участка АО «Выксунский водоканал», расположенного в р.п.Шиморское г.о.г.Выкса Нижегородской области